Акт

по результатам государственной историко-культурной экспертизы обоснования принятия решения о целесообразности включения в Единый государственный реестр объектов культурного наследия (памятников истории и культуры) народов Российской Федерации выявленного объекта культурного наследия «Барак перебежчиков и комсостава» находящегося в границах территории объекта культурного наследия федерального значения – достопримечательное место «ДУЛАГ-142 – мемориальный комплекс жертв узников фашистского концентрационного лагеря с массовыми захоронениями мирных граждан и военнопленных (1941-1943 гг.) в городе Брянске», расположенных по адресу: Брянская область, г. Брянск, бул. Щорса.

1. Настоящая государственная историко-культурная экспертиза (далее – экспертиза) проведена аттестованным экспертом в период с «01» августа 2023 года по «10» декабря 2023 года на основании Договора № 1ГИКЭ-Д142 от «01» августа 2023 г. на проведение государственной историко-культурной экспертизы (Приложение №12)

2. Место проведения экспертизы: г. Санкт-Петербург, г. Брянск

3. Заказчик государственной историко-культурной экспертизы:
Заказчик проведения экспертизы – Общество с ограниченной ответственностью «БрянскГипроЗем», (ИНН 3234031352, КПП 325701001, Лицензия 32-00008Ф от 07 июня 2017, Лицензия Л036-00116-32/00138297 от 07 июня 2017), юр. адрес: 241028, Брянская область, г. Брянск, пр-кт Станке Димитрова, д.55-В, генеральный директор Е.И. Пальченков

4. Сведения об эксперте

Фамилия, имя, отчество	**Штиглиц Маргарита Сергеевна**
Образование	Высшее архитектурный факультет Ленинградского Инженерно-строительного института
Специальность	архитектор
Учёная степень (звание)	доктор архитектуры
Место работы и должность	профессор кафедры искусствоведения и культурологии Санкт-Петербургской государственной художественно-промышленной Академии им. А.Л. Штиглица

Аттестованный эксперт (подписано электронной подписью) М.С. Штиглиц

Реквизиты решения Министерства культуры Российской Федерации по аттестации эксперта Профиль экспертной деятельности	Приказ Министерства культуры Российской Федерации от 29.03.2023 № 776. Объекты экспертизы: - выявленные объекты культурного наследия в целях обоснования целесообразности включения данных объектов в реестр; - документы, обосновывающие включение объектов культурного наследия в реестр; - документы, обосновывающие исключение объектов культурного наследия из реестра; - документы, обосновывающие изменение категории историко-культурного значения объекта культурного наследия; - документы, обосновывающие отнесение объекта культурного наследия к историко-культурным заповедникам, особо ценным объектам культурного наследия народов Российской Федерации либо объектам всемирного культурного и природного наследия; - проекты зон охраны объекта культурного наследия; - проектная документация на проведение работ по сохранению объектов культурного наследия; - документация, обосновывающая границы защитной зоны объекта культурного наследия.

5. Ответственность эксперта

Информация о том, что в соответствии с законодательством Российской Федерации эксперт (эксперты) несет ответственность за достоверность сведений, изложенных в заключении:

Настоящая государственная историко-культурная экспертиза проведена в соответствии со статьями 28-32 Федерального закона от 25.06.2002 № 73-ФЗ «Об объектах культурного наследия (памятниках истории и культуры) народов Российской Федерации» и Положением о государственной историко-культурной экспертизе, утвержденным Постановлением Правительства Российской Федерации от 15.07.2009 № 569.

Настоящим подтверждаю, что в соответствии с законодательством Российской Федерации, я несу ответственность за достоверность сведений, изложенных в заключение экспертизы.

Государственный аттестованный эксперт М.С. Штиглиц

(подписано электронной подписью)

6. Цели и объекты экспертизы:

6.1 Объект государственной историко-культурной экспертизы:

Выявленный объект культурного наследия «Барак перебежчиков и комсостава» находящийся в границах территории объекта культурного наследия федерального

значения – достопримечательное место «ДУЛАГ-142 – мемориальный комплекс жертв узников фашистского концентрационного лагеря с массовыми захоронениями мирных граждан и военнопленных (1941-1943 гг.) в городе Брянске», расположенных по адресу: Брянская область, г. Брянск, бул. Щорса;

Документы, обосновывающие включение в Единый государственный реестр объектов культурного наследия выявленного объекта культурного наследия «Барак перебежчиков и комсостава», находящегося в границах территории объекта культурного наследия федерального значения – достопримечательное место «ДУЛАГ-142 – мемориальный комплекс жертв узников фашистского концентрационного лагеря с массовыми захоронениями мирных граждан и военнопленных (1941-1943 гг.) в городе Брянске», расположенных по адресу: Брянская область, г. Брянск, бул. Щорса.

6.2 Цель экспертизы:

Обоснование принятия решения о целесообразности включения в Единый государственный реестр объектов культурного наследия (памятников истории и культуры) народов Российской Федерации выявленного объекта культурного наследия «Барак перебежчиков и комсостава» находящегося в границах территории объекта культурного наследия федерального значения – достопримечательное место «ДУЛАГ-142 – мемориальный комплекс жертв узников фашистского концентрационного лагеря с массовыми захоронениями мирных граждан и военнопленных (1941-1943 гг.) в городе Брянске», расположенных по адресу: Брянская область, г. Брянск, бул. Щорса.

7. Перечень документов, предоставленных заявителем:

Приказ Министерства культуры Российской Федерации №1742 от 27.10.2021г. «О включении выявленного объекта культурного наследия «Мемориальный комплекс жертв-узников концлагеря «ДУЛАГ-142» с массовыми захоронениями (1941-1943 гг.). Город Брянск» в единый государственный реестр объектов культурного наследия (памятников истории и культуры) народов Российской Федерации в качестве объекта культурного наследия федерального значения - достопримечательное место «ДУЛАГ-142 - мемориальный комплекс жертв узников фашистского концентрационного лагеря с массовыми захоронениями мирных граждан и военнопленных в городе Брянске» (Брянская область, г. Брянск, бульвар Щорса) и утверждении границ его территории (Приложение №6)

Приказ управления по охране и сохранению историко-культурного наследия Брянской области №2-1/6 от 30.01.2023 г. о включении выявленных объектов культурного наследия, находящихся в границах территории объекта культурного наследия федерального значения – достопримечательное место «ДУЛАГ-142 – мемориальный комплекс жертв узников фашистского концентрационного лагеря с массовыми захоронениями мирных граждан и военнопленных (1941-1943 гг.) в городе Брянске», расположенных по адресу: Брянская область, г. Брянск, бул. Щорса. (Приложение № 7)

Копия Технического паспорта и поэтажного плана на Цех №10 сантехнический участок (выявленный объект культурного наследия «Барак перебежчиков и комсостава»), Инв. дело № 2163, составлен 11.02.2008г., ГУП Брянскоблтехинвентаризация». Межрайонное отделение по г. Брянску № 2 (ОАО «85 ремонтный завод» инвентарный № 039) (Приложение №8);

Копия Выписки из Единого государственного реестра недвижимости на Цех №10 сантехнический участок инв.№039 (Приложение №9)

Проектная документация, обосновывающая включение в Единый государственный реестр объектов культурного наследия выявленных объектов культурного наследия, находящихся в границах территории объекта культурного наследия федерального значения – достопримечательное место «ДУЛАГ-142 – мемориальный комплекс жертв узников фашистского концентрационного лагеря с массовыми захоронениями мирных граждан и военнопленных (1941-1943 гг.) в городе Брянске», расположенных по адресу: Брянская область, г. Брянск, бул. Щорса.

8. Сведения об обстоятельствах, повлиявших на процесс проведения и результаты экспертизы:

Обстоятельства, повлиявшие на процесс проведения и результаты экспертизы, отсутствуют.

9. Сведения о проведённых исследованиях с указанием применённых методов, объёма и характера выполненных работ и их результатов.

Настоящая экспертиза проведена в соответствии с Федеральным законом от 25.06.2002 г. №73-ФЗ «Об объектах культурного наследия (памятниках истории и культуры) народов Российской Федерации», Положением о государственной историко-культурной экспертизе, утвержденным Постановлением Правительства Российской Федерации от 15.07.2009 г. № 569.

В процессе экспертизы были проведены следующие исследования:

- изучение и анализ документации, нормативных правовых документов, представленных заказчиком на экспертизу;
- архивно-библиографические исследования с целью выявления материалов, содержащих сведения по истории создания базы бронепоездов и авто-броне-дрезин РККА (ремонтная база № 6) на месте которой в период с 1941 по 1943 гг. немецко-фашистскими захватчиками был организован концентрационный лагерь содержания советских военнопленных и мирных жителей Дулаг-142. В процессе работы были исследованы документы по истории концентрационного лагеря Дулаг-142 хранящиеся в фондах Государственного архива Брянской области и города Брянска, Центрального архива Министерства обороны Российской Федерации «Мемориал», Немецкого федерального архива (Бундесархив), Государственного архива Российской Федерации.

По результатам проведённых исследований был составлен альбом с графическими источниками, фотодокументами, фрагментами исторических карт и планов – «Историческая иконография» (Приложение № 2), «Историческая справка» (Приложение№ 1), историко-культурный опорный план (Приложение № 3) и Сводная карта (схема) с отображением фактической съемки топографическим методом (2023

г.) выявленных объектов культурного наследия, находящихся в границах территории объекта культурного наследия федерального значения – достопримечательное место «ДУЛАГ-142 – мемориальный комплекс жертв узников фашистского концентрационного лагеря с массовыми захоронениями мирных граждан и военнопленных (1941-1943 гг.) в городе Брянске», выполненная на подоснове немецкой аэрофотосъемки территории концлагеря ДУЛАГ-142 от 16.04.1943 г. (Приложение №4). Данные материалы легли в основу определения историко-культурной ценности объекта экспертизы.

- визуальное обследование объекта экспертизы с проведением натурной фотофиксации современного состояния объекта (фотофиксация выполнена 10 августа 2023 г. аттестованным экспертом М.С.Штиглиц) (Приложение № 5). Указанные исследования проведены с применением методов архитектурного и семантического анализа, сопоставления натурных исследований и материалов историко-архивных исследований, в объеме, достаточном для обоснования вывода экспертизы.

При проведении государственной историко-культурной экспертизы эксперт соблюдал принципы проведения экспертизы, установленные статьей 29 Федерального закона от 25.06.2002 № 73-ФЗ «Об объектах культурного наследия (памятниках истории и культуры) народов Российской Федерации», обеспечивал объективность, всесторонность и полноту проводимых исследований, а также достоверность и обоснованность своих выводов; самостоятельно оценивал результаты исследований, ответственно и точно формулировал выводы в пределах своей компетенции.

Исследования проводились на основе принципов научной обоснованности, объективности и законности, презумпции сохранности объекта культурного наследия, соблюдения требований безопасности в отношении объекта культурного наследия, достоверности и полноты информации.

Указанные исследования проведены с применением методов архитектурного и семантического анализа, сопоставления натурных исследований и материалов историко- архивных исследований, в объеме, достаточном для обоснования вывода экспертизы. Результаты исследований, проведенных в рамках экспертизы, были оформлены в виде настоящего акта.

10. Факты и сведения, выявленные и установленные в результате проведённых исследований

Перечень вопросов, по которым необходимо получение заключения государственной историко-культурной экспертизы:

- сведения о наименовании объекта;

- сведения о времени возникновения или дате создания объекта, датах основных изменений (перестроек) данного объекта и (или) датах связанных с ним исторических событий;

- сведения о местонахождении объекта (адрес объекта или, при его отсутствии, описание местоположения объекта);

- сведения о категории историко-культурного значения объекта;

- сведения о виде объекта;

Реестр и подлежащих обязательному сохранению - предмет охраны объекта культурного наследия;

- сведения о границах территории выявленного объекта культурного наследия.

10.2. Учетные сведения:

Выявленный объект культурного наследия «Барак перебежчиков и комсостава» (Адрес: Брянская область, г. Брянск, бул. Щорса) был поставлен на государственную охрану на основании приказа управления по охране и сохранению историко-культурного наследия Брянской области №2-1/6 от 30.01.2023 г. о включении выявленных объектов культурного наследия, находящихся в границах территории объекта культурного наследия федерального значения – достопримечательное место «ДУЛАГ-142 – мемориальный комплекс жертв узников фашистского концентрационного лагеря с массовыми захоронениями мирных граждан и военнопленных (1941-1943 гг.) в городе Брянске», расположенных по адресу: Брянская область, г. Брянск, бул. Щорса (Приложение №7)

Выявленный объект культурного наследия «Барак перебежчиков и комсостава» (Адрес: Брянская область, г. Брянск, бул. Щорса) во время функционирования АО «85 ремонтный завод» использовался в качестве производственного помещения «Цех №10 сантехнический участок, инвентарный №039» (Приложение №3, Приложение №8)

Предмет охраны выявленного объекта культурного наследия «Барак перебежчиков и комсостава» разработан в проектной документации, обосновывающей включение в Единый государственный реестр объектов культурного наследия выявленных объектов культурного наследия, находящихся в границах территории объекта культурного наследия федерального значения – достопримечательное место «ДУЛАГ-142 – мемориальный комплекс жертв узников фашистского концентрационного лагеря с массовыми захоронениями мирных граждан и военнопленных (1941-1943 гг.) в городе Брянске», расположенных по адресу: Брянская область, г. Брянск, бул. Щорса, не утвержден.

Границы территории выявленного объекта культурного наследия «Барак перебежчиков и комсостава» разработаны в проектной документации, обосновывающей включение в Единый государственный реестр объектов культурного наследия выявленных объектов культурного наследия, находящихся в границах территории объекта культурного наследия федерального значения – достопримечательное место «ДУЛАГ-142 – мемориальный комплекс жертв узников фашистского концентрационного лагеря с массовыми захоронениями мирных граждан и военнопленных (1941-1943 гг.) в городе Брянске», расположенных по адресу: Брянская область, г. Брянск, бул. Щорса, не утверждены.

Согласно сведениям, из ЕГРН об объекте недвижимости и зарегистрированных правах здание с кадастровым номером 32:28:0020504:435, расположенное по адресу: Брянская область, г. Брянск, бул. Щорса, нежилое помещение (Приложение №9)

Паспорт выявленного объекта культурного наследия «Барак перебежчиков и комсостава» (Брянская область, г. Брянск, бул. Щорса) не составлялся. В

соответствии со статьёй 21 Федерального закона от 25.06.2020 г. № 73-ФЗ «Об объектах культурного наследия (памятниках истории и культуры) народов Российской Федерации», паспорт объекта культурного наследия оформляется только в отношении объектов, включённых в единый государственный реестр объектов культурного наследия, выявленные объекты культурного наследия не регистрируются в реестре.

Охранное обязательство на выявленный объект культурного наследия «Барак перебежчиков и комсостава» не оформлено.

10.3. Собственник или пользователь объекта:

Согласно Выписки из Единого государственного реестра недвижимости, объект недвижимости Цех №10 сантехнический участок инв.№039 (Выявленный объект культурного наследия «Барак перебежчиков и комсостава») находится в частной собственности (собственник ИП Рогов Н.Н.) (Приложение №9)

10.4. Краткие исторические сведения (время возникновения, даты основных изменений объекта) (более полная информация содержится в Исторической справке – Приложение № 1)

В результате проведенных историко-культурных исследований, выявлены основные исторические этапы формирования планировочной и объемно-пространственной структуры территории объекта культурного наследия федерального значения - достопримечательное место «ДУЛАГ-142 - мемориальный комплекс жертв узников фашистского концентрационного лагеря с массовыми захоронениями мирных граждан и военнопленных в городе Брянске» (Брянская область, г. Брянск, бульвар Щорса), на которой находится выявленный объект культурного наследия «Барак перебежчиков и комсостава»:

1. 1924 – 1941 гг. - база по ремонту бронепоездов и автомобилей, с 1932 года танкоремонтный завод - рембаза №6 (специальная военная часть 75100)

2. 1941- 1943 гг. - фашистский концентрационный лагерь Дулаг 142;

3. 1943 – 1962 гг. - танкоремонтный завод - рембаза №6 (специальная военная часть 75100);

4. 1962 – 2020 гг. - 85-й Центральный ремонтный завод ракетного вооружения РВСН (85-й Ц РЗ, в /ч 7 5100). В разные годы существования менялась организационная форма. В настоящее время Открытое акционерное общество «85 ремонтный завод».

5. 2021 – н.в. - объект культурного наследия федерального значения - достопримечательное место «ДУЛАГ-142 - мемориальный комплекс жертв узников фашистского концентрационного лагеря с массовыми захоронениями мирных граждан и военнопленных в городе Брянске» (Брянская область, г. Брянск, бульвар Щорса).

Наибольшую и особую историческую и мемориальную ценность для будущих поколений представляет период существования фашистского концлагеря Дулаг- 142, как подлинного памятника трагических страниц истории Великой Отечественной войны 1941 - 1945 гг. и свидетеля огромного количества человеческих жертв.

Существующее здание, выявленный объект культурного наследия «Барак перебежчиков и комсостава» (на основании Приказа управления по охране и сохранению историко-культурного наследия Брянской области №2-1/6 от 30.01.2023 г. – см. Приложение №7), построено в 1920-1930 годах во время создания в поселке Урицкий специальной воинской части 75100 – как базы бронепоездов и авто-бронедрезин РККА (ремонтная база № 6 – Постановление Революционного Военного Совета Республики от 28 сентября 1924 г. (Приложение №2)). Сведений об архитекторе не сохранилось.

В августе1941 года ремонтная база № 6 была эвакуирована в город Богородск Горьковской области. Уехали специалисты, рабочие. Было вывезено все оборудование, материалы, запасные части.

Осенью 1941 года территория Брянской области была полностью оккупирована немецко-фашистскими захватчиками. В результате гитлеровского геноцида Брянщина, как и другие оккупированные советские территории, понесла огромные людские жертвы.

Осенью 1941 года в посёлке Урицкий на территории ремонтной базы № 6 оккупационными немецкими властями был основан самый крупный концентрационный лагерь на Брянщине, который носил официальное название Durchgangslager 142. Durchgangslager в переводе с немецкого - пересыльный (этапный) лагерь, сокращенно - Dulag (далее по тексту Дулаг-142).

Дулаг 142 был создан 29.07.1940г. в Ульме/Дунай в качестве фронтового стационарного лагеря и в последствии перенесен во Францию. Там лагерь постоянно находился в Виттеле.

01.08.1941г. Фронтовой стационарный лагерь (Фронтшталаг) 142 был перенесен в Россию и переименован в Дулаг-142.

Во время оккупации лагерь переезжал за воюющей армией и также помещался в населённых пунктах: Брест-Литовск, Гомель, Брянск, Радица, Рогачѐв, Жуковка и Белоголовль. При отступлении Дулаг-142 15.9.1944г. был преобразован в Хайлигенбайле/восточная Пруссия в Армейский сборный пункт военнопленных №38, в последствии был распущен.

На территории Советского Союза в годы Великой Отечественной войны находилось 44,5 тысячи лагерей и мест принудительного содержания, созданных немцами. Такую цифру, со ссылкой на американский институт изучения Холокоста, назвал руководитель Фонда Александра Печерского Илья Васильев.

В Брянске Дулаг-142 находился самое продолжительное время, до осени 1943 года. В Орджоникидзеграде (современная территория Бежицкого района города Брянска), Жиздре и Осиповичи (Белоруссия) находились филиалы Дулага 142.

Дулаг-142 охранялся служащими подразделения Ландшутца (сотрудники 125-й охранной роты военнопленных) и украинской лагерной полицией из числа украинских добровольцев, которые выступали в роли переводчиков, так же они проводили фильтрацию пленных по политико-идеологическому, расовому и социал-расистскому принципу, осуществляли казни. В первую очередь уничтожались евреи, политруки и коммунисты.

Аттестованный эксперт (подписано электронной подписью) М.С. Штиглиц

В разведсводках брянских партизан имеется схема рембазы №6, составленная 5 декабря 1942г. помощником начальника разведывательного отдела по агентурной разведке партизанской бригады имени Кравцова Евгением Яковлевичем Жуковым (Приложение №2). На схеме обозначено функциональное зонирование территории концлагеря, четко обозначено расположение бараков, карцера, мастерских, гестапо, кладбище военнопленных, конюшен, общежитий для немцев и тп. На снимке аэрофотосъёмки, сделанной немцами 16.04.1943 году, так же хорошо видны строения концлагеря его планировочная структура и дорожно-тропиночная сеть (Приложение №2). Следует отметить, что данные аэрофотосъемки полностью совпадает с данными указанными в разведстводках брянских партизан.

Для подтверждения сведений о точном местоположении и определении координат границ территории выявленного объекта культурного наследия «Барак перебежчиков и комсостава» в 2023 году ООО «БрянскГипроЗем» была проведена фактическая съемка топографическим методом территории и всех строений объекта культурного наследия федерального значения – достопримечательное место «ДУЛАГ-142 – мемориальный комплекс жертв узников фашистского концентрационного лагеря с массовыми захоронениями мирных граждан и военнопленных (1941-1943 гг.) в городе Брянске», данные которой нанесены на подоснову немецкой аэрофотосъемки территории концлагеря Дулаг-142 выполненной в 16.04.1943 г. (Приложение №4)

В результате анализа имеющихся исторических данных, сопоставления сведений немецкой аэрофотосъёмки и схемы рембазы №6 на современной спутниковой Яндекскарте, уточненной фактической съемкой топографическим методом, подготовлены сведения о сохранившихся и утраченных объектах концлагеря, участках захоронений, изменениях его планировочной структуры, которые приведены на схеме «Историко-культурного опорного плана объекта культурного наследия федерального значения – достопримечательное место «ДУЛАГ-142 – мемориальный комплекс жертв узников фашистского концентрационного лагеря с массовыми захоронениями мирных граждан и военнопленных (1941-1943 гг.) в городе Брянске»» (Приложение №3).

Выявленный объект культурного наследия «Барак перебежчиков и комсостава» (Адрес: Брянская область, г. Брянск, бул. Щорса) является сохранившимся объектом инфраструктуры фашистского концлагеря Дулаг-142, использовавшимся нацистами для обеспечения его функционирования и работы в период с 1941 по 1943 гг..

После освобождения Брянска ремонтная база № 6 (специальная военная часть 75100) перебазировалась на прежнее место, под наименованием Бронетанковый ремонтный завод (специальная военная часть 75100) который находился в ведении Сухопутных войск

18 октября 1962 года Бронетанковый ремонтный завод из Сухопутных войск передан в ведение Ракетных войск стратегического назначения (РВСН) и получил название 85-й Центральный ремонтный завод ракетного вооружения (85-й ЦРЗ, в/ч 75100)

В период с 1962 по 1964 предприятие провело перепрофилирование

производства для организации капитального ремонта и изготовления новых видов техники для РВСН. В этот период на заводе построены новые производственные цеха, часть старых цехов и помещений реконструированы, часть снесена (Приложение №3)

В этот период выявленный объект культурного наследия «Барак перебежчиков и комсостава» (Адрес: Брянская область, г. Брянск, бул. Щорса) был приспособлен в качестве производственного помещения «Цех №10 сантехнический участок, инвентарный №039», перепланировке подвергся внутренний объем здания, без реконструкции капитальных стен.

В настоящее время выявленный объект культурного наследия «Барак перебежчиков и комсостава» представляет из себя одноэтажное производственное строение габаритами 14х45 м., выполненное из керамического кирпича, стены оштукатурены и окрашены. Форма кровли: вальмовая. Оригинальные фасады местами искажены в послевоенный период, за счет изменения оконных проемов. На сегодняшний день здание не эксплуатируется.

Согласно копии технического паспорта здания по состоянию на 2008 год по данным ГУП «Брянскоблтехинвентаризация» (Приложение № 8), сведения о каких-либо ремонтных или строительных работах за время эксплуатации здания отсутствуют, степень износа 30%.

С 1964 предприятием был освоен капитальный ремонт агрегатов подъемно-транспортного и наземного оборудования ракетных комплексов наземного базирования.

С начала 70-х гг. предприятие приступило к освоению и выпуску агрегатов для несения боевого дежурства типа «Крона», для подвижных грунтовых ракетных комплексов – «Пионер», «Тополь». ЦРЗ в г. Брянске (войсковая часть 75100), сыграл значительную роль как в обеспечении длительного срока эксплуатации ракетной техники комплексов средней дальности, так и в постановке на боевое дежурство РК СПУ.

В 1994 утвержден Устав предприятия и присвоено наименование Государственное унитарное предприятие «85-й ремонтный завод» Министерства обороны РФ.

В 2020 году завод прошел процедуру банкротства, в 2021 году территория завода, включая все строения, перешла в частную собственность ИП Рогова Н.Н.

10.5. Описание объекта культурного наследия, современное состояние:

Выявленный объект культурного наследия «Барак перебежчиков и комсостава» (Адрес: Брянская область, г. Брянск, бул. Щорса) расположен в центральной части объекта культурного наследия федерального значения – достопримечательное место «ДУЛАГ-142 – мемориальный комплекс жертв узников фашистского концентрационного лагеря с массовыми захоронениями мирных граждан и военнопленных (1941-1943 гг.) в городе Брянске», является сохранившимся объектом инфраструктуры фашистского концлагеря Дулаг-142, использовавшимся нацистами для обеспечения его функционирования и работы в период с 1941 по 1943 гг., в качестве барака для содержания командного состава и

комиссаров РККА, а так же узников пойманных нацистами при попытке бегства из концлагеря. Входит в комплекс в сохранившихся строений концлагеря используемых как неотъемлемые атрибуты нацистских концлагерей (бараки, карцер, лазарет, общежития для немецких солдат и офицеров, конюшни и т.д.), элементы планировочной структуры (планировка дорожной сети вплоть до сохранения следов старых троп, место расположения сторожевых вышек, периметра проволочных заграждений зоны содержания военнопленных и мирных жителей и т.д.), места массовых захоронений узников, дошедшие до наших дней.

1. Местоположение и роль объекта культурного наследия "Барак перебежчиков и комсостава" в композиционно-планировочной структуре достопримечательного места "ДУЛАГ-142 - мемориальный комплекс жертв узников фашистского концентрационного лагеря с массовыми захоронениями мирных граждан и военнопленных (1941-1943 гг.) в городе Брянске"



Условные обозначения:

- объект культурного наследия
- граница территории объекта культурного наследия федерального значения достопримечательное место "ДУЛАГ-142 - мемориальный комплекс жертв узников фашистского концентрационного лагеря с массовыми захоронениями мирных граждан и военнопленных (1941-1943 гг.) в городе Брянске" приказ МК РФ №1742 от 27.10.21 г.
- территория объекта культурного наследия федерального значения достопримечательное место "ДУЛАГ-142 -мемориальный комплекс жертв узников фашистского концентрационного лагеря с массовыми захоронениями мирных граждан и военнопленных (1941-1943 гг.) в городе Брянске" приказ МК РФ №1742 от 27.10.21 г.

Здание находится в зоне А – содержание военнопленных и мирных жителей объекта культурного наследия федерального значения – достопримечательное место «ДУЛАГ-142 – мемориальный комплекс жертв узников фашистского концентрационного лагеря с массовыми захоронениями мирных граждан и военнопленных (1941-1943 гг.) в городе Брянске» (см Приложение ИКОП).

На сегодняшний день здание не эксплуатируется, во время функционирования 85-й Центральный ремонтный завод ракетного вооружения РВСН (85-й Ц РЗ, в /ч 7 5100), было приспособлено в качестве производственного помещения «Цех №10 сантехнический участок, инвентарный №039». Здание в значительной степени сохранило свой исторический облик, при этом особой архитектурной и художественной ценностью не обладает. Здание представляет из себя типичное одноэтажное производственно-складское строение, выполненное из керамического кирпича, стены оштукатурены и окрашены. Форма кровли: вальмовая.

Оригинальные фасады местами искажены в послевоенный период, за счет изменения оконных проемов.

Выявленный объект культурного наследия «Барак перебежчиков и комсостава», обладают непреходящей историко-культурной и мемориальной ценностью, как сохранившийся элемент в системе планировочной структуры нацистского концлагеря Дулаг-142, дошедший до наших дней, имеющий уникальное значение как подлинный источник информации о трагических страницах истории Великой Отечественной войны 1941 - 1945 гг. и об огромном количестве ее жертв.

11. Перечень документов и материалов, собранных и полученных при проведении экспертизы, а также использованной для нее специальной, технической и справочной литературы:

11.1. Перечень документов и материалов, собранных и полученных при проведении экспертизы:

- Историческая справка (Приложение № 1);
- Историческая иконография (Приложения № 2);
- Историко-культурный опорный план (Приложение № 3);
- Сводная карта (схема) с отображением фактической съемки топографическим методом (2023 г.) выявленных объектов культурного наследия, выполненная на подоснове немецкой аэрофотосъемки территории концлагеря ДУЛАГ-142 от 16.04.1943 г. (приложение №4);
- Материалы фотофиксации (Приложение № 5);
- Рекомендуемый предмет охраны (Приложение № 10);
- Проект плана границ территории (Приложение № 11);

Перечень нормативных правовых документов, использованных при проведении экспертизы:

- Федеральный закон от 25.06.2002 № 73-ФЗ «Об объектах культурного наследия (памятниках истории и культуры) народов Российской Федерации» (далее Федеральный закон от 25.06.2002 № 73-ФЗ);

- Постановление Правительства Российской Федерации от 15.07.2009 № 569 «Об утверждении Положения о государственной историко-культурной экспертизе»;

- Приказ Министерства культуры Российской Федерации от 03.10.2011г. № 954 «Об утверждении Положения о едином государственном реестре объектов культурного наследия (памятников истории и культуры) народов Российской Федерации»;

- Приказ Министерства культуры Российской Федерации от 04.06.2015г. № 1745 «Об утверждении требований к составлению проектов границ территорий объектов культурного наследия»;

- Приказ Министерства культуры Российской Федерации от 13.01.2016 № 28 «Об утверждении порядка определения предмета охраны объекта культурного наследия, включенного в единый государственный реестр объектов культурного наследия (памятников истории и культуры) народов Российской Федерации в соответствии со статьей 64 Федерального закона от 25 июня

2002 г. № 73-ФЗ «Об объектах культурного наследия (памятниках истории и культуры) народов Российской Федерации»;

- Закон Брянской области от 08.02.2006 №11-3 «Об объектах культурного наследия (памятниках истории и культуры) в Брянской области» (с изменениями на 30 ноября 2021 года)

- Приказ Министерства культуры Российской Федерации №1742 от 27.10.2021г. «О включении выявленного объекта культурного наследия «Мемориальный комплекс жертв-узников концлагеря «ДУ ЛАГ-142» с массовыми захоронениями (1941-1943 гг.). Город Брянск» в единый государственный реестр объектов культурного наследия (памятников истории и культуры) народов Российской Федерации в качестве объекта культурного наследия федерального значения - достопримечательное место «ДУЛАГ-142 - мемориальный комплекс жертв узников фашистского концентрационного лагеря с массовыми захоронениями мирных граждан и военнопленных в городе Брянске» (Брянская область, г. Брянск, бульвар Щорса) и утверждении границ его территории.

- Приказ управления по охране и сохранению историко-культурного наследия Брянской области №2-1/6 от 30.01.2023 г. о включении выявленных объектов культурного наследия, находящихся в границах территории объекта культурного наследия федерального значения – достопримечательное место «ДУЛАГ-142 – мемориальный комплекс жертв узников фашистского концентрационного лагеря с массовыми захоронениями мирных граждан и военнопленных (1941-1943 гг.) в городе Брянске», расположенных по адресу: Брянская область, г. Брянск, бул. Щорса

11.3. Архивные материалы:

1. Схема города Брянска, разработанная немецко-фашистскими захватчиками во время оккупации города (1941 г.) БГА. Ф.243. Оп.2. Д.133

2. Материалы аэрофотосъёмки и фотографии территории концлагеря Дулага-142 сделанные немецко-фашистскими захватчиками. БГА. Ф.243. Оп.2. Д.133

3. Акт (Копия) Чрезвычайной городской комиссии по расследованию злодеяний и нанесенных ущербов немецко-фашистскими оккупантами городу Брянску от 16 ноября 1942 год. БГА. Ф.243. Оп.2. Д.133 (Брянский городской архив).

4. Акт (Копия) Чрезвычайной городской комиссии по расследованию злодеяний и нанесенных ущербов немецко-фашистскими оккупантами городу Брянску (Концлагерь ДУЛАГ -142) от 10 ноября 1943 год. БГА, Ф.243. Оп.2. Д.133.

5. Показания (Копия) Дмитрия Ивановича Миминошвили Чрезвычайной городской комиссии по расследованию злодеяний и нанесенных ущербов немецко-фашистскими оккупантами городу Брянску (Концлагерь «ДУЛАГ-142») БГА. Ф.243. Оп.2. Д.133.

6. Показания (Копия) Александры Михайловны Сахненко Чрезвычайной городской комиссии по расследованию злодеяний и нанесенных ущербов немецко-фашистскими оккупантами городу Брянску (Концлагерь «ДУЛАГ-142»). БГА. Ф.243. Оп.2. Д.133.

7. Схема рембазы №6. 05.12.1942 год (копия). ЦДНИБО, Ф.П. 1650, оп.1, д.72 (филиал "ГКУ БО ГАБО" - Центр документации новейшей истории Брянской

области).

8. Разведывательная сводка штаба партизанского движения Брянского фронта о лагере военнопленных в Брянске, поселок Урицкого. 16.01.1943г. (копия). ЦДНИБО, Ф.П. 1650, оп.1, д.83.

9. Фотоальбом «Это не должно повториться» о концлагере в поселке Урицкий 1965 год (копия). Составитель: Мария Александровна Титова (1912 года рождения). ЦДНИБО, Ф.П. 9820, оп.1, д.16.

10. Воспоминания участников Великой Отечественной войны, узников концлагеря - жителей Брянска (копия) 1967 год. ЦДНИБО, Ф.П. 9820, оп.1, д.12.

11. Воспоминания узников концлагеря Дулаг 142 (переданы ГАПОУ «Брянский техникум энергомашиностроения и радиоэлектроники имени Героя Советского Союза М.А. Афанасьева»).

12. Разведсводка №3 штаба партизанского движения Брянского фронта 16 января 1943 г. (копия, схема рембазы) ЦДНИБО, Ф.П. 1650, оп.1, д.83

13. Список малолетних узников концлагеря в п. Урицкий, живущих в Володарском районе г. Брянска. (Материалы предоставлены прокуратурой Володарского района г. Брянска)

14. Выписка из уголовного дела №130 (8.1.43-31.12.45) по делу генерал-лейтенанта немецкой армии Бернгарда Фридриха, генерал-майора Гамо(нта) Адольфа, обер-ефрейтора Штайна Карла, ефрейтора Лемлера Мартина (копия). (Материалы предоставлены прокуратурой Володарского района г. Брянска)

15. Выписка из Акта комиссии по расследованию злодеяний немецко-фашистских оккупантов на территории Брянской области в 1941-43 г.г. (копия). ГАБО. Ф.6. Оп1. Д.54. Лл. 3-6

16. Выписка из Акта комиссии по расследованию злодеяний немецко-фашистских оккупантов на территории Брянской области (от 22.10.1945) (копия). ГАБО. Ф.6. Оп1. Д.54. Лл. 7-27.

17. Из полит донесений 323 стр. дивизии 11 армии о подготовке к форсированию реки Десны и злодеяниях немецко-фашистских захватчиков в районе г. Брянска (копия) (от 15 сентября 1943 г.). ЦАМО ф.357 оп 16953 д.10 лист 167.

18. Боевая характеристика на начальника медслужбы партизанского батальона им. т. Кравцова Миминашвили Дмитрия Ивановича (бывшего узника концлагеря «ДУЛАГ-142») (копия). ЦДНИБО, https://archive-bryansk.ru/node/626.

19. Копии публикаций и вырезки из газет

20. Письмо Главе администрации Володарского района г. Брянска от командира в/ч 75100 (копия) 2002 г.

21. Архивная справка ФГКУ «Центральный архив Министерства обороны Российской Федерации» От 18.02.2020 г. (копия). ЦА МО, фонд 32, опись 11302, дело 155, листы 42-52.

22. Центральный архив Министерства обороны Российской Федерации «Мемориал» (копии). Карточки узников концлагеря Дулаг 142 24.

23. Приказ Революционного военного совета республики №1206 от 8 сентября 1924 года г. Москва. «Приказ по управлению базы бронепоездов и авто-броне-дрезин РККА 1 октября 1924 г. (копия). Альбом с фотографиями из архива музея завода

(копия)

24. Технологический проект №133 (копия) Бронетанкового ремонтного завода (15 июля 1944 г.) Научно-технический отдел ГУРТ КА (переданы ГАПОУ «Брянский техникум энергомашиностроения и радиоэлектроники имени Героя Советского Союза М.А. Афанасьева»). Исторические фотографии завода.

25. История создания и развития «85-й ремонтный завод». Копии исторических источников (переданы ГАПОУ «Брянский техникум энергомашиностроения и радиоэлектроники имени Героя Советского Союза М.А. Афанасьева»).

26. Материалы уголовного дела № I/7-12-23о/67 «Расследование в отношении бывших служащих Дулага 142.» (1967-1971 гг.). Главное ведомство земельного управления юстиции Людвигсбург (Германия), Штутгарт Bundesarchiv (Немецкий федеральный архив (Бундесархив)) B 162/9013, дополнительный том B162/9014). (Копия дела на немецком языке)

27. Материалы уголовного дела № I/7-12-23о/67 «Расследование в отношении бывших служащих Дулага 142.» (1967-1971 гг.). Главное ведомство земельного управления юстиции Людвигсбург (Германия), Штутгарт Bundesarchiv (Немецкий федеральный архив (Бундесархив)) B 162/9013, дополнительный том B162/9014). (перевод с немецкого языка на русский, переданы Прокуратурой Володарского района города Брянска).

28. Акт ЧГК. ГА РФ. Ф. Р-7021. Оп. 19. Д. 93. Списки пленных.

29. Заявления граждан о злодеяниях. Жилкин А.А., Мачехин И.И., Рачков П.Н. ГА РФ. Ф. Р-7021. Оп. 19. Д. 93

30. Заявления граждан о злодеяниях. Миминошвили Д.И. ГА РФ. Ф. Р-7021. Оп. 19. Д. 93

31. Заявления граждан о злодеяниях. Панков. ГА РФ. Ф. Р-7021. Оп. 19. Д. 93

32. Список немецко-фашистских захватчиков, совершавших злодеяния на территории оккупированной Брянской области. ГА РФ. Ф. Р-7021. Оп. 19. Д. 1

33. Списки пленных, ГА РФ. Ф. Р-7021. Оп. 19. Д. 93

11.4 Материалы информационно-телекоммуникационной сети «Интернет»:

https://archive-bryansk.ru/node/626;

https://archive-bryansk.ru/node/518;

https://archive-bryansk.ru/node/606;

http://nasledie-archive.ru/objs/3200000834.html;

https://opendata.mkrf.ru/opendata/7705851331-egrkn/;

https://obd-memorial.ru/html/info.htm?id=6846992&page=3;

http://m.xn----8sbbc6addec3arqfj2hrf.xn--p1ai/news/bez_sroka_davnosti_Dulag_142_6319.html;

https://pobedarf.ru/2020/04/30/nazvano-kolichestvo-naczistskih-lagerej-v-sssr/ ;

https://mpei.ru/Science/Lists/sciensempei/AdsDispForm.aspx?ID=3 ;

http://www.fondvp.ru/other/;

Аттестованный эксперт (подписано электронной подписью) М.С. Штиглиц

http://www.poisk32.ru/index.php?showtopic=23979&pid=199503&st=0&#entry199503

12. Обоснование выводов экспертизы:

12.1 Анализ историко-культурной ценности объекта и обоснование наличия (отсутствия) историко-культурной ценности объекта, обоснование категории и вида объекта культурного наследия:

В соответствии со ст. 3 Федерального закона 73-ФЗ от 25.06.2002 установлено, что «к объектам культурного наследия (памятникам истории и культуры) народов Российской Федерации относятся объекты недвижимого имущества (включая объекты археологического наследия) и иные объекты с исторически связанными с ними территориями, произведениями живописи, скульптуры, декоративно-прикладного искусства, объектами науки и техники и иными предметами материальной культуры, возникшие в результате исторических событий, представляющие собой ценность с точки зрения истории, археологии, архитектуры, градостроительства, искусства, науки и техники, эстетики, этнологии или антропологии, социальной культуры и являющиеся свидетельством эпох и цивилизаций, подлинными источниками информации о зарождении и развитии культуры».

Статьей 4 Федерального закона от 25.06.2002 № 73-ФЗ установлены три категории историко-культурного значения объектов культурного наследия: объекты культурного наследия федерального, регионального и местного (муниципального) значения. К первой категории относятся объекты, обладающие историко-архитектурной, художественной, научной и мемориальной ценностью, имеющие особое значение для истории и культуры Российской Федерации, а также объекты археологического наследия. Ко второй – объекты, имеющие особое значение для истории и культуры субъекта Российской Федерации. К третьей соответственно - для истории и культуры муниципального образования.

Градостроительная ценность. Объект обладает градостроительной ценностью. Здание является неотъемлемой частью композиционно-планировочной структуры территории объекта культурного наследия федерального значения - достопримечательное место «Дулаг-142 – мемориальный комплекс жертв узников фашистского концентрационного лагеря с массовыми захоронениями мирных граждан и военнопленных (1941-1943 гг.) в городе Брянске», один из 22 сохранившихся объектов инфраструктуры фашистского концлагеря Дулаг-142, использовавшийся нацистами для обеспечения его функционирования и работы в период с 1941 по 1943 гг., в качестве барака для содержания командного состава и комиссаров РККА, а так же узников пойманных нацистами при попытке бегства из концлагеря

Здание находится в зоне А – содержание военнопленных и мирных жителей объекта культурного наследия федерального значения – достопримечательное место «ДУЛАГ-142 – мемориальный комплекс жертв узников фашистского концентрационного лагеря с массовыми захоронениями мирных граждан и военнопленных (1941-1943 гг.) в городе Брянске».

Историческая и мемориальная ценность.

Аттестованный эксперт (подписано электронной подписью) М.С. Штиглиц

Здание обладают непреходящей историко-культурной и мемориальной ценностью, так как входит в комплекс сохранившихся строений концлагеря Дулаг-142 используемых как неотъемлемые атрибуты нацистских концлагерей (бараки, карцер, лазарет, общежития для немецких солдат и офицеров, конюшни и т.д.), элементы планировочной структуры (планировка дорожной сети вплоть до сохранения следов старых троп, место расположения сторожевых вышек, периметра проволочных заграждений зоны содержания военнопленных и мирных жителей и т.д.), места массовых захоронений узников, дошедшие до наших дней, имеющих уникальное значение как подлинный источник информации о трагических страницах истории Великой Отечественной войны 1941 - 1945 гг. и об огромном количестве ее жертв.

Вышеизложенные факты позволяют сделать вывод о том, что выявленный объект культурного наследия «Барак перебежчиков и комсостава» находящийся в границах территории объекта культурного наследия федерального значения – достопримечательное место «ДУЛАГ-142 – мемориальный комплекс жертв узников фашистского концентрационного лагеря с массовыми захоронениями мирных граждан и военнопленных (1941-1943 гг.) в городе Брянске» (расположенных по адресу: Брянская область, г. Брянск, бул. Щорса) имеет особую значимость для истории Российской Федерации и всего международного сообщества.

Достопримечательное место является единственным в России (из 44,5 тысяч лагерей и мест принудительного содержания, созданных фашистами на территории СССР) выявленным нацистским концлагерем получившим статус объекта культурного наследия федерального значения, в котором сохранились строения, используемые как неотъемлемые атрибуты нацистских концлагерей, элементы планировочной структуры, места массовых захоронений узников дошедшие до наших дней.

12.2. Обоснование вида объекта культурного наследия:

Объекты культурного наследия в соответствии с действующим законодательством подразделяются на следующие виды: памятники, ансамбли и достопримечательные места.

В соответствии с Приказом управления по охране и сохранению историко-культурного наследия Брянской области №2-1/6 от 30.01.2023 г. в качестве выявленного объекта культурного наследия под охрану было взято здание по адресу: Брянская область, г. Брянск, бул. Щорса, т.е. объектом является отдельная постройка, что в соответствии со ст. 3 Федерального закона 73-ФЗ подходит под определение памятника.

12.3 Обоснование категории объекта:

В соответствии со ст. 4 Федерального закона 73-ФЗ объекты культурного наследия подразделяются на объекты федерального, регионального и местного (муниципального) значения.

В результате проведенных исследований у объекта экспертизы как у подлинного источника информации о трагических страницах истории Великой Отечественной войны 1941 - 1945 гг. и об огромном количестве ее жертв выявлена уникальная историческая и мемориальная ценность, имеющая особую

значимость для истории Российской Федерации и всего международного сообщества, на основании чего признано целесообразным включить объект экспертизы в единый государственный реестр объектов культурного наследия (памятников истории и культуры) народов Российской Федерации в категории объектов культурного наследия федерального значения.

12.4 Обоснование атрибуции:

Приказом управления по охране и сохранению историко-культурного наследия Брянской области №2-1/6 от 30.01.2023 г. выявленный объект культурного наследия «Барак перебежчиков и комсостава» (адрес: Брянская область, г. Брянск, бул. Щорса) был взят под государственную охрану как объект находящийся в границах территории объекта культурного наследия федерального значения – достопримечательное место «ДУЛАГ-142 – мемориальный комплекс жертв узников фашистского концентрационного лагеря с массовыми захоронениями мирных граждан и военнопленных (1941-1943 гг.) в городе Брянске» (адрес: Брянская область, г. Брянск, бул. Щорса)

В результате проведенных исследований выявлено, что объект экспертизы является сохранившимся объектом инфраструктуры фашистского концлагеря Дулаг-142, использовавшимся нацистами для обеспечения его функционирования и работы в период с 1941 по 1943 гг.

12.5 Обоснование рекомендуемого предмета охраны и границ территории объекта
культурного наследия.

12.5.1. Обоснование рекомендуемого предмета охраны объекта культурного наследия.

Предмет охраны выявленного объекта культурного наследия «Барак перебежчиков и комсостава» разработан заказчиком экспертизы в рамках подготовленной проектной документации, обосновывающей включение в Единый государственный реестр объектов культурного наследия выявленных объектов культурного наследия, находящихся в границах территории объекта культурного наследия федерального значения – достопримечательное место «ДУЛАГ-142 – мемориальный комплекс жертв узников фашистского концентрационного лагеря с массовыми захоронениями мирных граждан и военнопленных (1941-1943 гг.) в городе Брянске», расположенных по адресу: Брянская область, г. Брянск, бул. Щорса. (Приложение №10)

На основании положений действующего законодательства и исторически ценных характеристик объекта экспертизы, учитывая его мемориальную ценность в обеспечении полноты восприятия объекта культурного наследия федерального значения – достопримечательное место «Дулаг-142 – мемориальный комплекс жертв узников фашистского концентрационного лагеря с массовыми захоронениями мирных граждан и военнопленных (1941-1943 гг.) в городе Брянске», как неотъемлемого атрибута нацистских концлагерей, имеющую особую значимость для истории Российской Федерации и всего международного сообщества как подлинного источника информации о трагических страницах истории Великой

Отечественной войны 1941 - 1945 гг. и об огромном количестве ее жертв, предметом охраны является:

1. Местоположение и градостроительные характеристики:

- Местоположение и роль объекта в композиционно-планировочной структуре территории объекта культурного наследия федерального значения – достопримечательное место «Дулаг-142 – мемориальный комплекс жертв узников фашистского концентрационного лагеря с массовыми захоронениями мирных граждан и военнопленных (1941-1943 гг.) в городе Брянске»

2. Элементы объемно-планировочного решения:

- Существующие силуэтные характеристики.
- Форма кровли: вальмовая кровля.

3. Конструктивные элементы:

- Капитальные стены. Исторические наружные и внутренние капитальные стены на дату - 1941-1943 года. Материал - керамический кирпич.

4. Элементы архитектурно-художественного и композиционного решения

- Композиция и архитектурно-художественное оформление фасадов на дату 1941-1943 года, в том числе местоположение, форма, размер оконных и дверных проемов (Подлежит определению по итогам предреставрационных исследований)

5. Материал и характер обработки поверхности фасадных стен (на период 1941-1943 годов)

- Оштукатурены и окрашены.

6. Колористическое решение фасадов (на период 1941-1943 годов)

- Подлежит определению по итогам предреставрационных исследований.

ТАБЛИЦА
расположения предметов охраны выявленного объекта культурного наследия значения «Барак перебежчиков и комсостава»

1. Местоположение и роль объекта культурного наследия "Барак перебежчиков и комсостава" в композиционно-планировочной структуре достопримечательного места "ДУЛАГ-142 - мемориальный комплекс жертв узников фашистского концентрационного лагеря с массовыми захоронениями мирных граждан и военнопленных (1941-1943 гг.) в городе Брянске"



Условные обозначения:

- объект культурного наследия

- граница территории объекта культурного наследия федерального значения достопримечательное место "ДУЛАГ-142 - мемориальный комплекс жертв узников фашистского концентрационного лагеря с массовыми захоронениями мирных граждан и военнопленных (1941-1943 гг.) в городе Брянске" приказ МК РФ №1742 от 27.10.21 г.

- территория объекта культурного наследия федерального значения достопримечательное место "ДУЛАГ-142 -мемориальный комплекс жертв узников фашистского концентрационного лагеря с массовыми захоронениями мирных граждан и военнопленных (1941-1943 гг.) в городе Брянске" приказ МК РФ №1742 от 27.10.21 г.

Аттестованный эксперт (подписано электронной подписью) М.С. Штиглиц

2. Элементы объемно-планировочного решения объекта культурного наследия "Барак перебежчиков и комсостава"



1 этаж (Н 3,80 м)

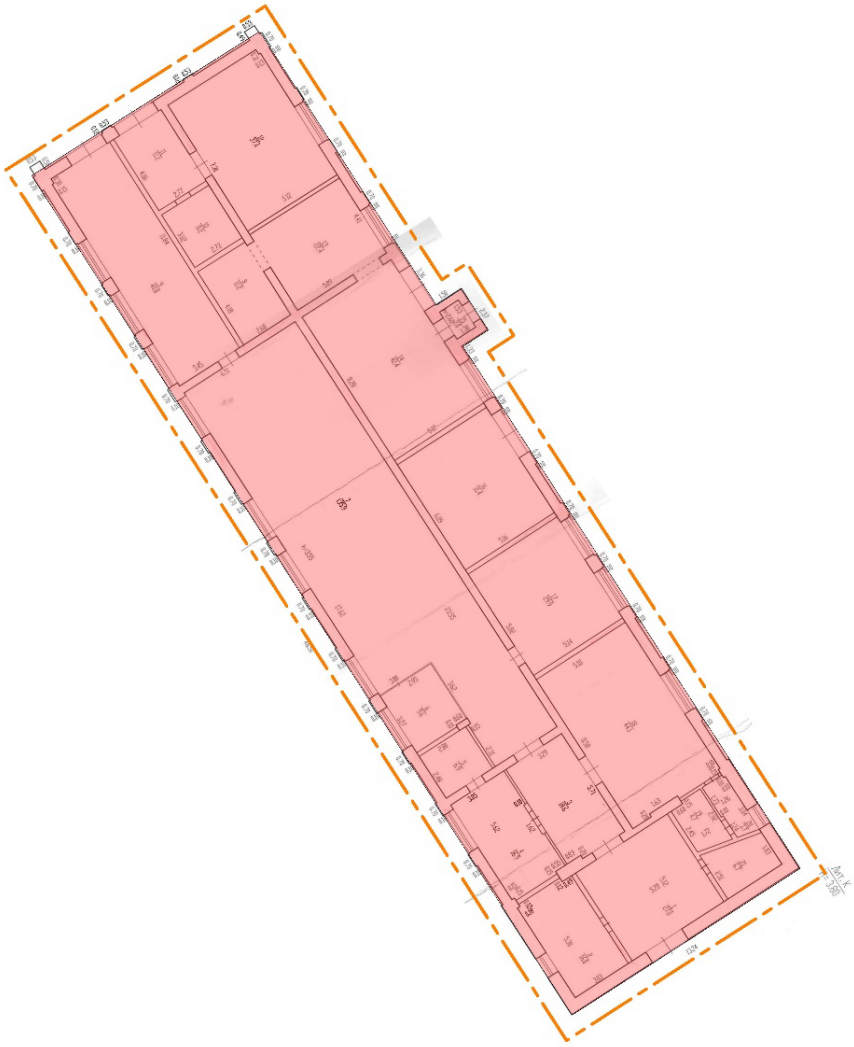

Условные обозначения:

- объемно-пространственная композиция здания на период 1941-1943 годов; капитальные стены и перекрытия, их конструкция и материал; форма кровли; материал и характер кровельного покрытия

- оформление фасадов на период 1941-1943 годов

Аттестованный эксперт *(подписано электронной подписью)* *М.С. Штиглиц*

Наименование предмета охраны	Изображение и расположение предмета охраны	Краткое описание предмета охраны
3. Конструктивные решения		
Капитальные стены и перекрытия , их конструкция и материал Исторические наружные и внутренние капитальные стены на дату - 1941-1943 года.	  	Исторические наружные и внутренние капитальные стены на дату 1941-1943 года. Материал: керамический кирпич
4. Элементы архитектурно-художественного и композиционного решения		

Аттестованный эксперт (подписано электронной подписью) М.С. Штиглиц

Композиция и архитектурно-художественное оформление фасадов на дату 1941-1943 года, в том числе местоположение, форма, размер оконных и дверных проемов		(Подлежит определению по итогам предреставрационных исследований)
	5. Материал и характер обработки поверхности фасадных стен	
5.Материал и характер обработки поверхности фасадных стен (на период 1941-1943 годов)	 	Оштукатурены и окрашены.

Аттестованный эксперт *(подписано электронной подписью)* *М.С. Штиглиц*

		
6. Колористическое решение фасадов		
6.Колористическое решение фасадов (на период 1941-1943 годов)		Подлежит определению по итогам предреставрационных исследований.

12.5.2. Обоснование рекомендуемых границ территории объекта культурного наследия и режима использования территории объекта

План границ территории объекта культурного наследия определен и составлен в соответствии со статьей 3.1 Федерального закона от 25.07.2002 № 73-ФЗ «Об объектах культурного наследия (памятниках истории и культуры) народов Российской Федерации» и требованиями Приказа Министерства Культуры РФ от 04.06.2015 № 1745. Разработка проекта границ территории объекта культурного наследия осуществлена на основе историко- культурных исследований, включавших историко-архитектурные, историко-градостроительные и архивные исследования.

Проект границ территории и режим использования территории выявленного объекта культурного наследия разработаны заказчиком экспертизы в рамках подготовленной проектной документации, обосновывающей включение в Единый государственный реестр объектов культурного наследия выявленных объектов культурного наследия, находящихся в границах территории объекта культурного наследия федерального значения – достопримечательное место «ДУЛАГ-142 – мемориальный комплекс жертв узников фашистского концентрационного лагеря с массовыми захоронениями мирных граждан и военнопленных (1941-1943 гг.) в городе Брянске», расположенных по адресу: Брянская область, г. Брянск, бул. Щорса.

Проект границ территории и режим использования территории объекта культурного наследия научно обоснованы и представляются оптимальными. Границы территории объекта культурного наследия с их описанием и координатами поворотных (характерных) точек приведены в системе координат МСК-32, установленной для ведения государственного кадастра недвижимости

Проект границ территории объекта культурного наследия и Режим использования территории объекта представлены в Приложении № 11 к настоящему Акту.

12.5.3 Сведения об объекте:

− Наименование объекта: «Барак перебежчиков и комсостава»;

− Время создания (возникновения) объекта и (или) дата связанного с ним исторического события- 1941-1943 гг.;

− Адрес (местонахождение) объекта - Брянская область, г. Брянск, б-р Щорса;

− предполагаемая категория историко-культурного значения объекта: объект культурного наследия федерального значения;

− вид объекта культурного наследия: памятник;

− описание особенностей объекта, являющихся основанием для его включения в реестр (предмет охраны): Приложение № 10;

− сведения о границах территории объекта: Приложение № 11.

Проведенные экспертом исследования, а также анализ представленной заказчиком экспертизы и выявленной экспертом документации, позволили определить историко- культурную ценность объектов, категорию, вид, уточнить состав и атрибуцию, определить предмет охраны и план границ территории и сделать вывод о целесообразности включения объектов в единый государственный реестр объектов культурного наследия (памятников истории и культуры) народов Российской Федерации в категории объектов культурного наследия федерального значения.

13. Выводы экспертизы.

Включение выявленного объекта культурного наследия «Барак перебежчиков и комсостава», находящихся в границах территории объекта культурного наследия федерального значения – достопримечательное место «ДУЛАГ-142 – мемориальный комплекс жертв узников фашистского концентрационного лагеря с массовыми захоронениями мирных граждан и военнопленных (1941-1943 гг.) в городе Брянске», расположенных по адресу: Брянская область, г. Брянск, бул. Щорса, в единый государственный реестр объектов культурного наследия (памятников истории и культуры) народов Российской Федерации в категории объекта культурного наследия федерального значения с наименованием «Барак перебежчиков и комсостава», вид объекта культурного наследия: памятник, расположенного по адресу: Брянская область, г. Брянск, бул. Щорса обосновано **(положительное заключение)**.

14. Перечень приложений к заключению экспертизы

Приложение №1 – Историческая справка

Приложение №2 – Копии архивных материалов

Приложение №3 – Историко-культурный опорный план

Аттестованный эксперт (подписано электронной подписью) М.С. Штиглиц

Приложение №4 – Сводная карта (схема) с отображением фактической съемки топографическим методом (2023 г.) выявленных объектов культурного наследия, находящихся в границах территории объекта культурного наследия федерального значения – достопримечательное место «ДУЛАГ-142 – мемориальный комплекс жертв узников фашистского концентрационного лагеря с массовыми захоронениями мирных граждан и военнопленных (1941-1943 гг.) в городе Брянске», выполненная на подоснове немецкой аэрофотосъемки территории концлагеря ДУЛАГ-142 от 16.04.1943 г..

Приложение №5 – Материалы фотофиксации

Приложение №6 – Копия приказа Министерства культуры Российской Федерации №1742 от 27.10.2021г. «О включении выявленного объекта культурного наследия «Мемориальный комплекс жертв-узников концлагеря «ДУЛАГ-142» с массовыми захоронениями (1941-1943 гг.). Город Брянск» в единый государственный реестр объектов культурного наследия (памятников истории и культуры) народов Российской Федерации в качестве объекта культурного наследия федерального значения - достопримечательное место «ДУЛАГ-142 - мемориальный комплекс жертв узников фашистского концентрационного лагеря с массовыми захоронениями мирных граждан и военнопленных в городе Брянске» (Брянская область, г. Брянск, бульвар Щорса) и утверждении границ его территории.

Приложение №7 – Копия Приказа управления по охране и сохранению историко-культурного наследия Брянской области №2-1/6 от 30.01.2023 г. о включении выявленных объектов культурного наследия, находящихся в границах территории объекта культурного наследия федерального значения – достопримечательное место «ДУЛАГ-142 – мемориальный комплекс жертв узников фашистского концентрационного лагеря с массовыми захоронениями мирных граждан и военнопленных (1941-1943 гг.) в городе Брянске», расположенных по адресу: Брянская область, г. Брянск, бул. Щорса.

Приложение №8 – Копия Технического паспорта здания

Приложение №9 – Копия выписки из Единого государственного реестра недвижимости

Приложение №10 – Рекомендуемый предмет охраны объекта культурного наследия

Приложение №11 – Рекомендуемые границы территории объекта культурного наследия и Режим использования территории объекта культурного наследия

Приложение №12 – Копия договора с экспертом М.С. Штиглиц

Приложение №13 – Иная документация

15. Дата оформления заключения экспертизы:

Государственный аттестованный
эксперт Штиглиц М.С. 10.12.2023г.

(подписано электронной подписью)

Аттестованный эксперт (подписано электронной подписью) М.С. Штиглиц

Приложение №1

Историческая справка

Выявленный объект культурного наследия «Конюшня-1» (Адрес: Брянская область, г. Брянск, бул. Щорса) является сохранившимся объектом инфраструктуры фашистского концлагеря Дулаг-142, использовавшимся нацистами для обеспечения его функционирования и работы в период с 1941 по 1943 гг..

Исследуемый объект культурного наследия находится в северо-западной части Володарского района города Брянска, на территории бывшей воинской части 75100 – ремонтного завода №85, недалеко от ж/д платформы Мальцевская. До 1919 года на этом месте располагался поселок - Мальцовская слобода, который возник в 1870-х гг. как один из заводских поселков при Сергиево-Радицком паровозостроительном заводе.

В 1919 поселок переименован в память бывшего председателя Петроградской ВЧК Моисея Соломоновича Урицкого. Постановлением административной комиссии Президиума ВЦИК 24 сентября 1925 года поселки Володарский и Урицкий включены в черту города Брянска. Решением Брянского облисполкома 18 июля 1950 включен рабочий поселок Урицкий с входящими в его состав поселками Чечерина и Красная Поляна в состав Володарского района города Брянска. По данным переписи 1939 г., население р.п. Урицкий составляло 10,1 тыс. жителей.

28 сентября 1924 года Постановлением Революционного Военного Совета Республики на территории поселка Урицкий была создана специальная военная часть 75100 (АО «85 ремонтный завод») — как база бронепоездов и авто-броне-дрезин РККА (ремонтная база № 6). Когда в 1932 году на вооружение Красной Армии поступили отечественные танки, предприятие быстро освоило технологию их ремонта и модернизации.

В августе сорок первого ремонтная база № 6 была эвакуирована в город Богородск Горьковской области. Уехали специалисты, рабочие. Было вывезено все оборудование, материалы, запасные части. Танки после ремонта уходили прямо на фронт. Помимо них, коллектив изготовил два новых бронепоезда — "За Родину" и "Правда". Из заводских ворот направилось на фронт и несколько подвижных мастерских. С ними уехали лучшие специалисты, мастера предприятия, чтобы восстанавливать подбитые танки непосредственно на поле боя, под огнем противника.

Осенью 1941 года территория Брянской области была полностью оккупирована немецко-фашистскими захватчиками. В результате гитлеровского геноцида Брянщина, как и другие оккупированные советские территории, понесла огромные людские жертвы.

За два года оккупации немецко-фашистскими захватчиками на территории

Брянщины были полностью и частично сожжены свыше 1000 поселков, деревень и сел. Убито, замучено и погибло при бомбардировках свыше 76 тысяч мирных жителей. Угнано в немецкое рабство 163 тысячи человек. Целенаправленно вместе со всеми жителями уничтожены населенные пункты: Хацунь, Манешино, Семенцы, Упрусы, Марьевка, Парасочки, Белёво, Матрёновка.

Сведения о погибших в годы Великой Отечественной войны на территории страны устанавливала государственная комиссия - Чрезвычайная государственная комиссия по установлению и расследованию злодеяний немецко-фашистских захватчиков и их сообщников и причинённого ими ущерба гражданам, колхозам, общественным организациям, государственным предприятиям и учреждениям СССР (ЧГК). Комиссия была образована указом Президиума Верховного Совета СССР от 2 ноября 1942 года.

Опираясь на многочисленные акты, свидетельства, вещественные доказательства, ЧГК подготовила и опубликовала два тома документов. Акты и сообщения ЧГК стали одним из важнейших доказательств обвинения в Нюрнберге. Чрезвычайной государственной комиссией было установлено, что большое количество погибших советских граждан связано с пребыванием в концентрационных лагерях.

Концентрационные лагеря Третьего рейха (нем. Konzentrationslager) - стали местами массового заключения и уничтожения властями гитлеровской Германии советских военнопленных и гражданских лиц по политическим или расовым соображениям. Организация лагерей советских военнопленных на Востоке была регламентирована военным приказом «О службе содержания военнопленных по плану «Барбаросса» от 16 июня 1941 года. Это распоряжение регулировало полномочия службы содержания военнопленных и принципы, по которым следовало обращаться с ними, а также предусматривало создание лагерей, где военнопленных следовало размещать до максимального предела вместимости.

В каждом стационарном лагере, с его административным аппаратом управления, был четко отлажен механизм руководства военнопленными. Система лагерного управления выстраивалась в строго иерархическом порядке, что упрощало организацию работы в ведении дел военнопленных. Охрану несли войска вермахта, в основном солдаты старших возрастов, входившие в охранные батальоны, и выздоравливающие после ранений фронтовики, в функции которых входило несение караула на вышках и обход лагеря с собаками. Внутреннее управление и надзор осуществляла также лагерная полиция из числа самих военнопленных.

Ключевой фигурой в концентрационных лагерях являлся комендант: отвечал за обустройство лагеря и содержание военнопленных. Перед тем как получить должность коменданта, многие проходили специальные курсы по руководству лагерями для военнопленных. Командные кадры готовили на учебных курсах в шталаге II D в Штаргарде (Померания). В качестве учебных материалов будущие коменданты получали восьмистраничную информационную записку «Мероприятия при начале строительства нового лагеря военнопленных для 1000 русских», а также планы, указания по проектированию и фотоснимки.

Лагеря для советских военнопленных являлись неотъемлемой частью

нацистского режима на оккупированной территории. Они выполняли функции изоляции, устрашения и ликвидации военнопленных, широко использовали принудительный труд. Захваченные в плен красноармейцы направлялись сначала в дивизионный сборный пункт, затем – в корпусной, после него – в армейский, а оттуда – в концентрационный лагерь. Продовольственному, медицинскому обеспечению, просто сохранению их жизни не придавали значения, во многих лагерях не заботились даже о жилище для узников. Военнопленные находились либо в неприспособленных помещениях, либо и в дождь, и в снег лежали под открытым небом. Необходимым атрибутом каждого лагеря был карцер - место, где узников подвергали пыткам. Территория лагеря огораживалась несколькими рядами колючей проволоки и обносилась дощатым забором высотой до 3 м. Для наблюдения за пленными устанавливали сторожевые вышки.

Примером крупнейшего концлагеря Третьего рейха стал Освенцим (Аушвиц), который был организован на территории Польши. Изначально Освенцим предназначался для содержания польских политзаключенных. Затем туда стали отправлять евреев, цыган, советских военнопленных. Территория была окружена заборами из колючей проволоки, находившейся под напряжением.

В 1947 году на месте двух сохранившихся лагерей комплекса - Аушвиц I и Аушвиц II-Биркенау - был создан музей. В 1979 году Освенцим (Аушвиц) был включен в список объектов всемирного наследия ЮНЕСКО (Критерии: vi - быть непосредственно или значимо связанным с событиями или традициями, идеями или верованиями, произведениями литературы и искусства, представляющими собой выдающееся мировое достояние).

Несмотря на то, что термин «концентрационный лагерь» использовался применительно ко всем нацистским лагерям, в действительности существовало несколько типов лагерей, и концентрационный лагерь был всего лишь одним из них. На оккупированных советских территориях создавались специальные лагеря: «дулаги» – пересыльные лагеря для военнопленных, «шталаги» – стационарные лагеря для рядовых и сержантов, «офлаги» – стационарные лагеря для офицеров.

По своему внешнему виду и внутреннему управлению лагеря – дулаги, шталаги, офлаги – практически ничем не отличались друг от друга, разными были лишь условия содержания узников.

Durchgangslager 142 – Дулаг 142

Лагерь в пригородном поселке Урицком (в настоящее время входит в границу территории Володарского района города Брянска) был основан оккупационными немецкими властями осенью 1941 года. Этот, самый крупный концлагерь на Брянщине, расположился на территории в несколько квадратных километров эвакуированной вглубь страны базы №6 по ремонту бронетехники. Носил официальное название Durchgangslager 142. Durchgangslager в переводе с немецкого - пересыльный (этапный) лагерь, сокращенно - Dulag (далее по тексту Дулаг 142).

Дулаг 142 был создан 29.07.1940г. в Ульме/Дунай в качестве фронтового стационарного лагеря и в последствии перенесен во Францию. Там лагерь постоянно находился в Виттеле.

01.08.1941г. Фронтовой стационарный лагерь (Фронтшталаг) 142 был

перенесен в Россию и переименован в Дулаг 142.

Во время оккупации лагерь переезжал за воюющей армией и также помещался в населённых пунктах: Брест-Литовск, Гомель, Брянск, Радица, Рогачѐв, Жуковка и Белоголовль. При отступлении Дулаг 142 15.9.1944г. был преобразован в Хайлигенбайле/восточная Пруссия в Армейский сборный пункт военнопленных №38, в последствии был распущен.

На территории Советского Союза в годы Великой Отечественной войны находилось 44,5 тысячи лагерей и мест принудительного содержания, созданных немцами. Такую цифру, со ссылкой на американский институт изучения Холокоста, назвал руководитель Фонда Александра Печерского Илья Васильев.

В Брянске Дулаг 142 находился самое продолжительное время, до осени 1943 года. В Орджоникидзеграде (современная территория Бежицкого района города Брянска), Жиздре и Осиповичи (Белоруссия) находились филиалы Дулага 142.

Дулаг 142 охранялся служащими подразделения Ландшутца (сотрудники 125-й охранной роты военнопленных) и украинской лагерной полицией из числа украинских добровольцев, которые выступали в роли переводчиков, так же они проводили фильтрацию пленных по политико-идеологическому, расовому и социал-расистскому принципу, осуществляли казни. В первую очередь уничтожались евреи, политруки и коммунисты.

Основанием для фильтрации были «Директивы по обращению с политическими комиссарами», изданные Верховным командованием Вермахта. Так называемый Приказ о комиссарах от 6.6.1941, которые восходят к прямой инициативе Гитлера и соответствуют его представлениям о расистко-идеологической кампании против Советского Союза. В дополнение к приказу о комиссарах были созданы различные указы и распоряжения, которые в основном распространялись на их практическое исполнение.

Приказ о комиссарах установил, что политические комиссары, которые были задержаны в бою, сразу же должны быть разоружены. Комиссары, которые оказали сопротивление войскам в районе боевых действий, должны быть отсортированы и казнены, в то время как комиссары, которые были схвачены в оперативном тылу из-за сомнительного поведения, должны быть выданы боевой группе или оперативной группе охранной полиции. Приказ о комиссарах противоречил при этом действующему международному праву, в особенности Гаагской конвенции 1899 года и Женевской конвенции 1907 года, в которой установлено, что убийство противника, который сложил оружие и сдался на милость победителя, запрещено.

Командирам лагеря, особенно офицерам контрразведки, было поставлено в обязанность тесно сотрудничать с оперативными группами, которые должны быть особо обучены для их поручений.

Приказ о комиссарах был дополнен боевыми приказами № 8, 9, и 14, которые издал шеф Охранной полиции и Службы безопасности Гейдрих.

Боевой приказ № 8 проводил инструктаж командных пунктов, служб и боевых групп, для немедленного проведения и фильтрации военнопленных оперативными группами в составе СС-фюрера и от 4 до 6 человек соответствующей воинской части. Смертные казни должны были проводиться ни в лагере, ни в его

непосредственной близости; тайно и, как можно незаметно. Боевые приказы номер 9 и 14 устанавливали, что также в лагерях военнопленных на территории Рейха и в прифронтовой территории должны были быть произведены проверки и казни.

Из материалов уголовного дела № I/7-12-23о/67 «Расследование в отношении бывших служащих Дулага 142.», которое проводило в 1967-1971 гг. Главное ведомство земельного управления юстиции Людвигсбург (Германия) (Штутгарт Bundesarchiv (Немецкий федеральный архив (Бундесархив)) B 162/9013, дополнительный том B162/9014) стало известно, что узников расстреливали на рассвете, поздно вечером или ночью в непосредственной близости от мест содержания, после расстрела их немедленно сжигали.

Дулаг 142 во время своей эксплуатации в России подчинялся «Начальнику тылового района группы армий Центр».

Начальниками тылового района группы армий «Центр» были:

- с 15.3.1941 г. до 6.7.1943г. - генерал от инфантерии фон Шенкендорф Генрих;
- с 22.7.1943 г. до 1.10.1943 г. - генерал горных частей Кублер Людвиг.

Командирами по делам военнопленных при Начальнике тылового района группы армий «Центр» были:

- с 30.6.1942 г. до 3.7.1942 г. - генерал-майор Дробниг Вальтер;
- с 3.7.1942 г. до 10.6.1944 г. - генерал-майор Фон Райбниц Леопольд.

От создания до передислокации в Россию Дулаг 142 подчинялся командиру по делам военнопленных при шефе военной администрации Франции - командир генерал-лейтенант Тешнер Георг.

Командный состав Дулага 142

1. Коменданты

1) Оберст-лейтенант Фридрих Хольц, 22.10.1874 г.р. (Карлсруэ). 30.1.1941, будучи комендантом лагеря, был награждён крестом «За военные заслуги» 2-го класса с мечами. 11.12.1941 переведён из Дулага 142 в ведомство Военного округа V. 30.4.1943 освобождён от военной службы. На момент расследования местонахождение неизвестно.

2) Майор др. Курт Хеттлер, 7.1.1888 г.р. (Гёппинген). Относился к Дулагу 142 по крайней мере с 1.1.1942. 2.2.1942 покинул лагерь и был направлен в 5-й запасной батальон Ландшутц (ведомство Военного округа V). С 17.5.1942 по 1.5.1943 принадлежал к Шталагу V-B. До начала 1944 г. отстранён от боевых действий. Скончался 7.3.1953 в Ульме.

3) Майор др. Мартин Вайзе 12.10.1891 г.р. (Бреслау). По гражданской специальности дипломированный агроном. Согласно описи Дулага 142 от 1.1.1942, имел ЛОЗ «Frontstalag 124/6» (Фронтшталаг 124/6). Звание майора получил 31.1.1942, до этого находился в звании гауптмана. Официально в должности коменданта лагеря с 20.3.1942; до этого числился как заместитель коменданта. Согласно приказу от 18.4.1942, комплектовал из военнопленных добровольческий полк «Десна» (он же «полк Вайзе») и лично командовал им до декабря 1942-го. С 21.12.1943 был временно отстранён от руководства в связи с

тяжёлой болезнью глаз. 15.1.1944 переведён из Дулага 142 в ведомство Военного округа III. Из наград имел крест «За военные заслуги» 2-го класса с мечами. На момент расследования местонахождение неизвестно.
4) Оберст-лейтенант Герхард Идель, 23.11.1896 г.р. (Гамбург). С 16.2.1943 был назначен заместителем коменданта по делам военнопленных оперативного района III. С 1.4.1943 – заместитель коменданта Дулага 220. С 16.9.1943 – заместитель коменданта Дулага 202. В должности коменданта Дулага 142 с 15.1.1944 по 15.9.1944. После руководил Армейским пунктом сбора пленных №7. На момент расследования проживал в Золингене.

2. Заместители комендантов
1) Майор Эмиль Кайзер 17.2.1889 г.р. (Данциг). С 9.12.1941 по 5.2.1942 относился к Шталагу 325. В Дулаг 142 прибыл 5.4.1942 из 17-го запасного батальона Ландшутц. 7.2.1943 назначен комендантом Шталага 341. 10.6.1943 переведён в ведомство Военного округа III, где находился по 20.9.1943. На момент расследования местонахождение неизвестно.
2) Гауптман Адольф Прелль 18.2.1896 г.р. (Аш). С 9.8.1941 числился в команде Дулага 220. На должности заместителя коменданта Дулага 142 с 19.4.1943 по 15.9.1944. После был переведен в Армейский пункт сбора пленных №40, где пребывал до февраля 1945 г. Известно, что в 1959-1960 гг. проживал в Ансбахе.

3. Адъютанты
1) Гауптман Вильгельм Айхелер 3.4.1895 г.р. (Хоэнгерен). В браке с июля 1921 г. Гражданская профессия: банковский служащий. Во время ПМВ проходил службу в 49-м полку полевой артиллерии. Относился к Дулагу 142 с августа 1941-го по 20.3.1944; позже переведен в ведомство Военного округа V. Согласно описи Дулага 142 от 1.1.1942, имел ЛОЗ «2./A.R. 215 Nr.186» (2-я рота 215-го артиллерийского полка, №186). Звание гауптмана присвоено 5.2.1942. По состоянию на июнь 1938 г. имел следующие награды: железный крест 2-го класса, серебряная медаль «За военные заслуги», почётный крест Мировой войны. После войны работал главным инспектором сберкассы. На момент расследования вышел на пенсию и проживал в Штутгарте.
2) Гауптман Фридрих Шмидбергер 4.4.1895 г.р. (Равенсбург). Прибыл в расположение Дулага 142 1.1.1942 из штаба 5-го запасного батальона Ландшутц. 20.4.1943, находясь при Дулаге 142, был награждён крестом «За военные заслуги» 2-го класса с мечами. 17.4.1944 отстранён от активных боевых действий. На момент расследования проживал в Карлсруэ.

4. Абвер-офицеры
1) Гауптман Ойген Гюнтер 25.5.1888 г.р. (Дюссельдорф). Согласно описи Дулага 142 от 1.1.1942, имел ЛОЗ «Ld.Sch.Btl. XV/V Nr.194» (батальон Ландшутц XV/V, №194). Скончался 27.2.1949 в Гёппингене.
2) Гауптман Пауль Хойбер 13.6.1889 г.р. (Гера). 30.1.1941, будучи членом команды Фронтшталага 142, был награждён крестом «За военные заслуги» 2-го класса с мечами. Согласно описи Дулага 142 от 1.1.1942, имел ЛОЗ «2.Kp.L.Sch.B.

XI/IV Nr.3» (2-я рота батальона Ландшутц XI/IV, №3). В феврале 1943 г. переведен в 5-й запасной батальон Ландшутц. Согласно показаниям свидетеля Гротца, окончил жизнь самоубийством.
3) Гауптман др. Карл Кнайле 20.8.1888 г.р. (Хайльбронн). Согласно описи Дулага 142 от 1.1.1942, имел ЛОЗ «Stb.Ld.Sch.Ers.Batl.5 Nr.63» (Штаб 5-го запасного батальона Ландшутц, №63). На январь 1942-го имел звание обер-лейтенанта; звание гауптмана получил позже. Скончался 23.9.1952 в Штутгарте.
4) Гауптман Альфонс Циннекер 4.3.1895 г.р. (Мёсмюле). Согласно описи Дулага 142 от 1.1.1942, имел ЛОЗ «L.Sch.Kp.54 Nr.4» (54-я рота Ландшутц, №4). Скончался 20.10.1951 в Гинген-ан-дер-Бренце.

5. Офицеры лагеря
1) Гауптман Рейнхард Иеронимус 12.5.1893 г.р. (Цвёниц). 30.1.1941, будучи членом команды Фронтшталага 142, был награждён крестом «За военные заслуги» 2-го класса с мечами. Согласно описи Дулага 142 от 1.1.1942, имел ЛОЗ «1.Kp.Ld.Sch.Batl. XI/IV Nr.46» (1-я рота батальона Ландшутц XI/IV, №46). 27.10.1943 покинул лагерь и был направлен в 5-й запасной батальон Ландшутц. На момент расследования местонахождение неизвестно.
2) Гауптман Георг Зарадет 24.9.1895 г.р. (Шуффенхофен). Упоминается в документах Фронтшталага 142 от 9.10.1940. Согласно описи Дулага 142 от 1.1.1942, имел ЛОЗ «Frontstalag 142 Nr.12» (Фронтшталаг 142, №12). Также упоминается в описи от 30.4.1942. 20.4.1943, будучи членом команды Дулага 142, был награждён крестом «За военные заслуги» 2-го класса с мечами. На момент расследования местонахождение неизвестно.

6. Лагерные врачи-офицеры
1) Обер-штабсарцт др. Отто Блум 17.1.1890 г.р. Скончался 25.9.1942 в Корнелимюнстере.
2) Штабсарцт др. Альфред Дюлльман 26.7.1912 г.р. (Оберхаузен). 28.1.1941 поступил на службу во Фронтшталаг 150. 8.2.1941 переведен во Фронтшталаг 142. В Дулаге 142 имел звания унтер-арцта, затем ассистент-арцта; в 1944-м ему было присвоено звание штабсарцта. Согласно описи Дулага 142 от 1.1.1942, имел ЛОЗ «2./San.Ers.Abt.6 Nr.1798» (2-я рота 6-го запасного медико-санитарного батальона, №1798). 5.7.1942 убыл в ведомство 53-го армейского корпуса. Скончался 27.7.1966 в Дюссельдорфе.
3) Обер-штабсарцт др. Герман Эрнст 21.6.1917 г.р. (Дудерштадт). Относился к Дулагу 142 с 1.7.1942. На момент расследования местонахождение неизвестно.
4) Обер-штабсарцт др. Валентин Майер 14.2.1889 г.р. (Бетия). С 22.5.1941 по 31.12.1942 служил в Шталаге 335. К Дулагу 142 относился с 1.2.1943 по 25.4.1944; после был переведен в 5-й запасной учебный медико-санитарный батальон. На момент расследования проживал в Бизингене.
5) Штабсарцт Вильгельм Наммахер 16.7.1899 г.р. (Лейпциг). Относился к Дулагу 142 с 15.9.1942 по 10.4.1944; после был переведен в 8-й запасной учебный медико-санитарный батальон. На момент расследования местонахождение неизвестно.

Дулаг 142 первоначально предназначался для пленных военнослужащих Красной Армии. Захваченные в плен советские солдаты содержались в бывших производственных корпусах базы №6 по ремонту бронетехники. Концлагерь, в соответствии с правилами обустройства дулагов, был обнесен по периметру несколькими рядами колючей проволоки, снабжен сторожевыми вышками и вооружённой охраной.

По имеющимся в архиве сведениям с 24. 1. 1942 г. комендантом в Дулаг 142 был майор Вайзе. В показаниях бывшего пленника - военврача третьего ранга Дмитрия Ивановича Миминошвили, которые в ноябре 1943 года он давал комиссии содействия работе ЧГК по городу Брянску, отмечалось, что среди офицеров, особенно отличавшихся жестокостью, был комендант лагеря майор Вайзе.

Несмотря на большой штат охранников, время от времени военнопленным удавалось осуществить удачный побег. Известен случай, когда местный житель Виктор Антонович Хроменков скопировал немецкую карту, которую передали пленному Дулага 142 Жукову. Карта помогла обойти немецкие укрепления и 60 человек во главе с Жуковым сбежали из лагеря. Побеги в 1941году были не единичны, пока немцы не возвели более высокие и прочные ограждения из колючей проволоки.

Начиная с марта 1942 года, в концлагерь Дулаг 142 стали сгонять и мирных жителей с детьми из прилегающих к Брянску сёл и деревень, их содержали в 10-ти бараках, обустроенных в бывших складских помещениях, по 1200-1500 человек в каждом. Однако основная масса заключенных содержалась под открытым небом. Голод, грязь, холод, постоянные побои и отсутствие медицинской помощи приводили к большой смертности. Множество жизней уносила эпидемия сыпного тифа. По свидетельствам очевидцев ежедневно из бараков вывозили по 100-150 умерших. Множество узников лагеря было убито, погибло от жестоких издевательств, тяжёлого физического труда. Дулаг 142 служил сборно-пересыльным пунктом, откуда трудоспособное население угоняли на принудительные работы в Германию. Лагерь действовал до освобождения Брянска в 1943 году.

На основании имеющихся документов, в основном послевоенных показаний бывших узников лагеря, предполагается, что в лагере Дулаг 142 одновременно содержалось до 80 тысяч человек, а убито и погибло от голода и болезней не менее 40 тысяч человек, которые были захоронены на территории лагеря. В то время, как факт ужасающей массовой смертности в лагере Дулаг 142 безусловно подтверждается имеющимися документами и свидетельствами очевидцев, источники, которые позволили бы более точно подсчитать количество жертв, отсутствуют. По мнению ряда историков, установление более точных данных, погибших в нацистских лагерях, представляется проблематичным, так как случаи смерти в концлагерях фиксировались в основном только в начале войны. После начала массовой гибели людей регистрация смертей была прекращена по причине того, что списки якобы переполнены и что в большинстве случаев личности умерших советских военнопленных всё равно неизвестны. Возможно, в отдельных архивах сохранились лагерные картотеки, которые дадут дополнительную

информацию, но не дадут оснований для точных подсчетов.

Многие из советских солдат, ушедших на фронт и попавших в нацистский плен, до сих пор считаются пропавшими без вести.

Все это дает основание говорить о том, что количество захороненных на территории концлагеря может быть значительно больше чем 40 тысяч человек и может достичь до 300 тысяч. Установление точного местоположения захоронений и количества похороненных возможно только при проведении поисковых работ в предполагаемых местах массовых захоронений узников концлагеря Дулаг-142.

Документы по истории концентрационного лагеря Дулаг 142 содержатся в фондах Государственного архива Брянской области. Имеющиеся материалы специалисты архива разделяют на два периода. Первый период относится ко времени деятельности концлагеря: документы Брянского штаба партизанского движения (донесения разведки о лагере, схема рембазы №6). В последние годы к этим источникам добавились данные базы Центрального архива Министерства обороны Российской Федерации «Мемориал».

Документы второго периода собраны на основе послевоенной деятельности городской и областной комиссий ЧГК: показания узников лагеря (военврача Д.И. Миминошвили, граждан А.М. Сахненко, Лукашевой, Прудникова). Дополняют сведения очевидцев опубликованные воспоминания малолетних узников.

В разведсводках брянских партизан имеется схема рембазы №6, составленная 5 декабря 1942г. помощником начальника разведывательного отдела по агентурной разведке партизанской бригады имени Кравцова Евгением Яковлевичем Жуковым.

На схеме обозначено расположение бараков, карцера, мастерских, гестапо, кладбище военнопленных и тп. На снимке аэрофотосъёмки, сделанной немцами 16.04.1943 году, так же хорошо видны строения концлагеря. Следует отметить, что данные аэрофотосъемки полностью совпадает с данными указанными в разведстводках брянских партизан.

После освобождения Брянщины во всех районах были созданы государственные комиссии по расследованию злодеяний немецких оккупантов. По оценкам комиссии в Dulag-142 убито и погибло от голода и болезней до 40 тысяч человек, которые были захоронены в братских могилах на территории лагеря.

Показания городской комиссии по расследованию злодеяний и причиненных ущербов немецко-фашистскими оккупантами городу Брянску в ноябре 1943г. давал военврач 3 ранга Дмитрий Иванович Миминошвили, 1918 года рождения, по национальности грузин, уроженец города Сухуми.

Он был призван на фронт сразу после окончания медицинского института, служил командиром санитарной роты 878 стрелкового полка 290 стрелковой дивизии 50 армии. В октябре 1941г. в районе деревни Нехочи попал вместе с военной частью в окружение, был ранен в ногу. Трое врачей больше недели пробирались через леса, пытались выйти из окружения, но во время ночевки были окружены и взяты в плен в районе поселка Пальцо.

На протяжении всего пути немцы заставляли пленных бежать, отстающих расстреливали. По прибытии в Брянск в поселке имени Урицкого военнопленных поместили на территории рембазы.

Миминошвили описывал концлагерь так: вокруг лагеря были двойные проволочные ограждения. Сама территория была перегорожена множеством заборов из колючей проволоки. Около двух недель немцы не кормили пленных. Затем примерно неделю кормили так: офицер на нагруженной гнилым мясом телеге заезжал в лагерь и бросал куски мяса. Голодная толпа военнопленных набрасывалась на выпачканное в грязи мясо, а сопровождавшие телегу офицеры и солдаты открывали по толпе огонь из пулеметов и автоматов. После этого стали кормить пленных неочищенной гречихой, в результате чего в лагере массово распространились заболевания гангреной прямой кишки. Миминошвили свидетельствовал о ежедневной гибели 200-250 человек. Трупы, нагруженные на сани сами военнопленные вывозили на кладбище. Помимо того, что люди умирали от голода, их подвергали избиениям, расстреливали. Комендант Дулага-142 майор Вейзе лично расстрелял около 200 военнопленных и примерно столько же забил до смерти. Заключенное в лагерь мирное население с детьми и женщинами кормили так же. Когда врач обратился к немецкому офицеру капитану Геберу с просьбой дать для детей просеянную муку без шелухи, то получил ответ, что «скоты и скотские дети могут жрать и шелуху». Миминошвили вспоминал, как врач Дюллман заставлял медработников русского лазарета маршировать на морозе, избивал их и принуждал стоять по стойке «смирно» около часа, в результате чего были случаи обморожений и смертей среди медиков. В своих показаниях Дмитрий Иванович выделял, среди офицеров, особенно отличавшихся жестокостью капитана Гебера, майора Вейзе, капитана Циникера, врача Дюллмана, унтер офицера Бауэра, ефрейторов Хетчеля и Вюльпера.

Немцы использовали различные приемы наказания военнопленных. Евреев, политруков и коммунистов они привязывали к шесту на расстоянии 1,5-2-х метров друг от друга и гнали на минные поля, где они взрывались. Старух, женщин с детьми они наказывали за неправильное пользование уборной тем, что заставляли стоять в течение 2-3-х суток в холодном помещении без воды и пищи. За съеденный лишний кусочек хлеба систематически били розгами, заставляли лежать на льду.

В разведсводке №5 Брянского штаба партизанского движения от 16 января 1943г. Миминошвили описывал лазарет для военнопленных в лагере, рассчитанный на 500 коек. Среди наиболее частых болезней в лагере врач называл отечную болезнь на почве голода, туберкулез, сыпной тиф. Зимой 1942г. все лазареты были переполнены обмороженными, и в связи с тем, что немецкие методы лечения оказались малоэффективными, русских врачей опрашивали об их методах лечения. Снабжение лагеря медикаментами было относительно удовлетворительное, но перевязочный материал низкого качества рвался при намокании. Миминошвили отмечал, что немецкие врачи в обращении с больными военнопленными не отличались от остальных гитлеровцев, занимались пытками, издевались.

Называл Миминошвили как врачей, перешедших на службу к немцам, выдававших коммунистов, так и советски настроенных врачей-военнопленных: профессора-терапевта из Омска Беляева А.П., несколько раз неудачно пытавшегося бежать из плена, бывшего ассистента профессора Н.Н. Бурденко – нейрохирурга Д.Д. Дробноходова, которого заставили работать в Украинском изменническом

батальоне.

Когда наладилась связь с партизанами, врач принял участие в диверсионной операции по взрыву химических веществ, проведенной совместно с подпольщиками и в августе 1942 года бежал в партизанский отряд. До освобождения Брянщины был начальником санслужбы в бригаде имени Кравцова.

После освобождения Брянщины Дмитрий Иванович Миминошвили недолгое время заведовал Брянским горздравотделом. В феврале 1944г. был призван Брянским городским военкоматом, служил врачом 926 отдельного саперного корпусного батальона. Награжден орденом Красной Звезды «за исключительный образец работы по оказанию первой неотложной помощи раненым бойцам и офицерам при форсировании р. Висла».

Семья Александры Михайловны Сахненко, в числе жителей деревни Малое Полпино, была эвакуирована в лагерь в поселке Урицкий в марте 1942г. и пробыла там около 5 месяцев. В своих показаниях городской комиссии по установлению ущерба, нанесенного оккупантами г. Брянску, она рассказывала о жизни в лагере. На территории базы находилось более 10 бараков, предназначенных при советской власти для складских целей. В каждом таком бараке было размещено по 1200-1500 человек на деревянных четырехэтажных нарах, которые кишели насекомыми всех видов. Кормили военнопленных очень скудно: утром чай и 200 гр. хлеба для взрослых и 100 гр. для детей, в 5 часов – литр баланды из непросеянной гречневой муки на взрослого и пол-литра на ребенка.

Сахненко отмечала, что, когда в лагере находились только военнопленные, питание было еще хуже, давали не проваренную гречиху или полусырые отбросы от овощей, а порой и вовсе ничего не давали.

За малейшие проступки следовали наказания. Например, если военнопленный вышел из шеренги или гражданское население собирало палки и щепки для приготовления пищи, людей избивали резиновыми плетками и лишали пищи. Сахненко описывала случай, когда женщину избили до смерти за то, что ее ребенок упал в уборную.

В бараках царили сырость и холод. Первыми жертвами становились дети, затем стали умирать и взрослые, особенно старики. От голода и грязи вспыхнула эпидемия инфекционных заболеваний. От тифа, дизентерии, чесотки, заболеваний желудка умирало не менее 80% заболевших, так как ни медикаментов, ни питания для больных узников немцы не выделяли. Два раза в день вывозились на свалку телеги, нагруженные трупами военнопленных и гражданских. Часто трупы не успевали вывозить, и они лежали в бараках. Ежедневно, по ее словам, вывозили 100-150 трупов. Когда бараки заполнялись эвакуированными гражданами, начиналась вербовка для работы в Германии. Людей выгоняли на двор и всех молодых и здоровых, не зависимо от семейного положения, угоняли на станцию для отправки в Германию. После отбора трудоспособных, особенно мужчин, стали угонять в направлении Гомеля, а лагерь заполняли новыми партиями людей, которых постигала та же участь: одни умирали, других вербовали, остальных угоняли.

Очевидец событий А. С. Сахненко, пробывший в Дулаге142 пять месяцев, рассказывал: «Находясь в лагере военнопленных № 142 в пос. Урицком, я был не

только очевидцем, но и сам испытал и перенёс все ужасы и кошмарные условия, которые перетерпели советские граждане от немецких людоедов. В лагере ежедневно наблюдались случаи, когда многие из нас, просыпаясь утром, обнаруживали своего соседа по нарам мёртвым, при чём трупы умерших по 10—12 часов продолжали лежать в бараках неубранными. Всего за период моего четырёхмесячного нахождения в лагере, в 4 бараках, где помещалось гражданское население, умерло примерно 6.000 человек» (Дело Бернгарда-Гаммана; том 1, л. д. 188—189).

После войны воспоминания очевидцев бережно собирала учительница, историк-краевед, уроженка Володарского района Мария Александровна Титова. Вернувшись в 1945 году из эвакуации, Мария Александровна работала в школе № 34, которая сейчас носит ее имя. От учеников впервые узнала о концлагере в поселке имени Урицкого, о том, как они вместе с матерями и в дождь, и в холод, под открытым небом, за высокой колючей проволокой, ограждавшей лагерь, подвергались издевательствам. Вместе со школьниками она неоднократно бывала на территории бывшего концлагеря, ученики записывали рассказы бывших узников и местных жителей.

Клавдия Фоминична Баркова, жившая рядом с лагерем, видела, как на небольшую площадку, огороженную колючей проволокой, загоняли умирающих от голода людей. На вышку, стоящую в центре, забирались немецкие офицеры с фото- и киноаппаратами. Затем сюда бросали падаль. Люди набрасывались на нее и поедали.

Пленных водили на работу в лес и на солодовый, тогда сухарный завод. Местные жители чем могли помогали узникам. Евдокия Васильевна Глазунова, сидевшая в этом лагере, рассказывала, что иногда местным удавалось перебросить через проволоку картофелину или кусок хлеба. Но чаще всего эти попытки оканчивались трагически – немцы убивали тех, кто подходил к проволоке.

По воспоминаниям Татьяны Алексеевны Мишиной, жившей примерно в двух километрах от лагеря, в Володарском районе, даже туда, в район нынешней школы № 46 доносились стоны пленных. Всю ночь, утро и вечер, когда замирала дневная жизнь, со стороны лагеря шел густой гул голосов: стоны, проклятия, предсмертные крики. Татьяна Алексеевна видела, как из лагеря на телегах, сложенные штабелями, как дрова, едва прикрытые рогожей, вывозили трупы бывших узников.

Принимал участие в работе комиссии по расследованию злодеяний и нанесенных материальных ущербов немецко-фашистскими оккупантами и первый послевоенный директор завода в/ч 75/100, танкист, полковник Петр Петрович Сузик. Он воевал во Львове, Киеве, во время Сталинградского сражения потерял ногу, но продолжил свой боевой путь и в 1943 году пришел в Брянск с частями Красной Армии. После освобождения города он получил приказ организовать ремонт военной техники. Сузик вспоминал, как открыл дверь барака, в нем что-то зашумело как в пчелином улье. В бараке в несколько ярусов нары, кое-где были остатки гнилой соломы и тряпья. На полковника и его спутников набросились тучи блох. В бараке зажгли серу, она горела 3 дня. На четвертый день, когда открыли двери в барак, там слоем в несколько сантиметров лежали блохи…

«На территории лагеря было кладбище, обнесенное березовой изгородью, на могилах березовые кресты. При входе на кладбище были ворота с надписью «Мир праху твоему»… При раскопках лагеря… было обнаружено, что в каждой могиле находилось по 24 человека. Трупы были раздеты и лежали вниз лицом. Большинство черепов были прострелены и проломлены… На кладбище было похоронено 24 тысячи человек. Было принято решение заровнять кладбище…»

«…На территории завода есть еще одно кладбище, 305 могил. Трупов закапывали там много. Из земли торчали руки, ноги».

С освобождением Брянска, бывшая ремонтная база №6 осталась лагерем, только теперь его заполнили солдаты вермахта и их союзники-венгры. Бывший немецкий лагерь №142 стал лагерем №326 для военнопленных и интернированных. Данных о количестве погибших немцев и венгров нет.

После освобождения Брянска танкоремонтный завод решено было перебазировать на прежнее место.

В послевоенные годы, при расширении территории воинской части в 80 метрах от ворот, справа от основной дороги были обнаружены остатки захоронений.

На месте одного из четырех могильных холмов, расположенного в центре, по предложению работников части и согласованию с местными органами власти, в 1950 году по проекту скульптора Ф.С. Музылева был установлен памятный знак с мемориальной доской. Большая глыба из коричневого гранита с необработанными торцами базируется на бетонном постаменте, облицованном серым гранитом. На плите доска из белого мрамора с надписью: «Жертвам фашизма 1941-1943». Вокруг могилы выполнено благоустройство: бетонированная площадка, огражденная низкими чугунными столбами, которые соединены цепями. Памятный знак имеет статус объекта культурного наследия регионального значения в соответствии с решением Брянского облисполкома № 406 от 07.10.1979. Зарегистрирован в едином государственном реестре объектов культурного наследия (памятников истории и культуры) народов Российской Федерации под № 321410167470005 с наименованием: «Памятник жертвам фашизма, установленный на месте гибели 40 тысяч узников концентрационного лагеря».

В 2020 году сама территория захоронения получила статус объекта культурного наследия регионального значения с наименованием «Захоронение узников концентрационного лагеря Дулаг 142», 1941-1943 гг.. Для данного объекта культурного наследия разработаны и утверждены: предмет охраны объекта культурного наследия, границы территории объекта культурного наследия, режим использования территории объекта культурного наследия (Приказ №2-1/42 от 28.05.2020 г. Управления по охранен и сохранению историко-культурного наследия Брянской области «О включении выявленного объекта культурного наследия (памятников истории и культуры) народов Российской Федерации в качестве объекта культурного наследия регионального значения; об утверждении предмета охраны и требований осуществлению деятельности в границах территории объекта культурного наследия «Захоронение узников концентрационного лагеря «Дулаг 142», 1941- 1943 гг. (Брянская обл., г. Брянск, бульвар Щорса)).

Учитывая, что место захоронения и памятник оказались на режимной территории в/ч 75100, что затрудняло их посещение ветеранами Великой Отечественной Войны и другими гражданами, в 1993 году к 50 летию освобождения г. Брянска по предложению районного Совета ветеранов и решению Администрации Володарского района, по согласованию с архитектурными службами города, за пределами воинской части №75100, в районе остановки «ул. Королева» была установлена мемориальная доска, для ее свободного посещения и отдания почести захороненным.

18 октября 1962 года на базе Бронетанкового ремонтного завода № 85 сформирован и передан из Сухопутных войск в РВСН 85-й Центральный ремонтный завод ракетного вооружения (85-й ЦРЗ, в/ч 75100)

В период с 1962 по 1964 предприятие провело перепрофилирование производства для организации капитального ремонта и изготовления новых видов техники для РВСН.

С 1964 предприятием был освоен капитальный ремонт агрегатов подъемно-транспортного и наземного оборудования ракетных комплексов наземного базирования:

С начала 70-х гг. предприятие приступило к освоению и выпуску агрегатов для несения боевого дежурства типа «Крона», для подвижных грунтовых ракетных комплексов – «Пионер», «Тополь». ЦРЗ в г. Брянске (войсковая часть 75100), сыграл значительную роль как в обеспечении длительного срока эксплуатации ракетной техники комплексов средней дальности, так и в постановке на боевое дежурство РК СПУ.

За досрочное выполнение заданий пятилетнего плана и успешное решение задач по обеспечению боевой готовности РВСН 8 февраля 1971 года завод награжден орденом Красной звезды.

В 80-е - начале 90-х гг. предприятием освоен капитальный ремонт и изготовление новых образцов техники для ракетных комплексов шахтного базирования, подвижных грунтовых ракетных комплексов, боевых железнодорожных ракетных комплексов.

За высокую эффективность и качество работы в 10-й и 11-й пятилетках предприятие награждено Красными знаменами и Памятными знаками «За эффективность и качество работы».

Новым направлением деятельности завода в 90-х гг. явилось поддержание и обеспечение боевой готовности комплексов и систем РВСН, Космических войск в рамках технического (гарантийного) надзора, проведение важной ответственной работы по постановке на боевое дежурство комплекса нового поколения «Тополь-М».

Предприятием изготовлены и поставлены в войска опытные и серийные образцы агрегатов для ракетного комплекса «Тополь-М».

В 1994 утвержден Устав предприятия и присвоено наименование Государственное унитарное предприятие «85-й ремонтный завод» Министерства обороны РФ.

В 2021 году территория завода, включая все строения, перешла в частную собственность.

В 2021 году значительная территория завода приобрела статус объекта культурного наследия федерального значения - достопримечательное место «ДУЛАГ-142 - мемориальный комплекс жертв узников фашистского концентрационного лагеря с массовыми захоронениями мирных граждан и военнопленных в городе Брянске» (Приказ Министерства культуры Российской Федерации №1742 от 27.10.2021г. «О включении выявленного объекта культурного наследия «Мемориальный комплекс жертв-узников концлагеря «ДУ ЛАГ-142» с массовыми захоронениями (1941-1943 гг.). Город Брянск» в единый государственный реестр объектов культурного наследия (памятников истории и культуры) народов Российской Федерации в качестве объекта культурного наследия федерального значения - достопримечательное место «ДУЛАГ-142 - мемориальный комплекс жертв узников фашистского концентрационного лагеря с массовыми захоронениями мирных граждан и военнопленных в городе Брянске» (Брянская область, г. Брянск, бульвар Щорса) и утверждении границ его территории).

В результате проведенных историко-культурных исследований, проведенных в 2019-2021 гг. в рамках включения выявленного объекта культурного наследия «Мемориальный комплекс жертв-узников концлагеря «ДУЛАГ-142» с массовыми захоронениями (1941-1943 гг.). Город Брянск» в единый государственный реестр объектов культурного наследия (памятников истории и культуры) народов Российской Федерации в качестве объекта культурного наследия федерального значения - достопримечательное место «ДУЛАГ-142 - мемориальный комплекс жертв узников фашистского концентрационного лагеря с массовыми захоронениями мирных граждан и военнопленных в городе Брянске» (Брянская область, г. Брянск, бульвар Щорса) выявлены основные исторические этапы формирования планировочной и объемно-пространственной структуры территории достопримечательного места:

1. 1924 – 1941 гг. - база по ремонту бронепоездов и автомобилей, с 1932 года танкоремонтный завод - рембаза №6 (специальная военная часть 75100)

2. 1941- 1943 гг. - фашистский концентрационный лагерь Дулаг 142;

3. 1943 – 1962 гг. - танкоремонтный завод - рембаза №6 (специальная военная часть 75100);

4. 1962 – 2020 гг. - 85-й Центральный ремонтный завод ракетного вооружения РВСН (85-й Ц РЗ, в /ч 7 5100). В разные годы существования менялась организационная форма. В настоящее время Открытое акционерное общество «85 ремонтный завод».

Новым историческим этапом стало включение в Единый государственный реестр объектов культурного наследия в статусе объекта культурного наследия федерального значения – достопримечательное место.

5. 2021 – н.в. - объект культурного наследия федерального значения - достопримечательное место «ДУЛАГ-142 - мемориальный комплекс жертв узников фашистского концентрационного лагеря с массовыми захоронениями мирных граждан и военнопленных в городе Брянске» (Брянская область, г. Брянск, бульвар Щорса).

Наибольшую и особую историческую и мемориальную ценность для будущих поколений представляет период существования фашистского концлагеря Дулаг- 142, как подлинного памятника трагических страниц истории Великой Отечественной войны 1941 - 1945 гг. и свидетеля огромного количества человеческих жертв.

Объект культурного наследия федерального значения - достопримечательное место «ДУЛАГ-142 - мемориальный комплекс жертв узников фашистского концентрационного лагеря с массовыми захоронениями мирных граждан и военнопленных в городе Брянске» (Брянская область, г. Брянск, бульвар Щорса), является единственным в России выявленным нацистским концлагерем, в котором до настоящего времени сохранились строения, используемые как неотъемлемые атрибуты нацистских концлагерей (бараки, карцер, лазарет, общежития для немецких солдат и офицеров, конюшни и т.д.), элементы планировочной структуры (планировка дорожной сети вплоть до сохранения следов старых троп, место расположения сторожевых вышек, периметра проволочных заграждений зоны содержания военнопленных и мирных жителей и т.д.), места массовых захоронений узников, дошедшие до наших дней.

В результате историко-культурных исследований было выявлено 22 объекта культурного наследия, относящиеся к строениям (сооружениям) периода функционирования концлагеря с 1941 по 1943 гг. и выполняющие различные функции для обеспечения его работы в зависимости от зоны расположения (Таблица 1).

Таблица 1

№ п/п	**Наименование выявленного ОКН**	**Адрес**
1	Конюшня-1	Брянская область, г.Брянск, бул.Щорса
2	Конюшня-2	Брянская область, г.Брянск, бул.Щорса
3	Конюшня-3	Брянская область, г.Брянск, бул.Щорса
4	Лазарет	Брянская область, г.Брянск, бул.Щорса
5	Барак	Брянская область, г.Брянск, бул.Щорса
6	Барак	Брянская область, г.Брянск, бул.Щорса
7	Барак	Брянская область, г.Брянск, бул.Щорса

8	Барак	Брянская область, г.Брянск, бул.Щорса
9	Барак	Брянская область, г.Брянск, бул.Щорса
10	Баня/Кузница/Барак	Брянская область, г.Брянск, бул.Щорса
11	Барак перебежчиков и комсостава	Брянская область, г.Брянск, бул.Щорса
12	Карцер	Брянская область, г.Брянск, бул.Щорса
13	Кухня/Лазарет/Мебельные мастерские, Барак	Брянская область, г.Брянск, бул.Щорса
14	Гараж ремонта автомашин и бронетехники	Брянская область, г.Брянск, бул.Щорса
15	Немецкие сапожные и пошивочные мастерские	Брянская область, г.Брянск, бул.Щорса
16	Женское общежитие	Брянская область, г.Брянск, бул.Щорса
17	Общежитие немецких солдат	Брянская область, г.Брянск, бул.Щорса
18	Общежитие немецких солдат	Брянская область, г.Брянск, бул.Щорса
19	Немецкий продуктовый склад	Брянская область, г.Брянск, бул.Щорса
20	Строение для технических служб	Брянская область, г.Брянск, бул.Щорса
21	Уборная	Брянская область, г.Брянск, бул.Щорса
22	Уборная	Брянская область, г.Брянск, бул.Щорса

Все имеющиеся сведения о сохранившихся (включая выявленный объект культурного наследия «Канюшня-1») и утраченных объектах концлагеря, изменениях его планировочной структуры приведены на схеме «Историко-культурного опорного плана объекта культурного наследия федерального значения – достопримечательное место «ДУЛАГ-142 – мемориальный комплекс жертв узников фашистского концентрационного лагеря с массовыми захоронениями

мирных граждан и военнопленных (1941-1943 гг.) в городе Брянске»» ***(Приложение №3 к акту).***

Выявленный объект культурного наследия «Канюшня-1» обозначен в экспликации и на схеме историко-культурного опорного плана №1.1 – Конюшня №1.

Информация, отображённая на историко-культурном опорном плане, стала доступной благодаря анализу исторических данных и сопоставлению сведений аэрофотосъёмки (сделанной немцами 16.04.1943 г. ***Приложение №2 к акту***), схемы рембазы №6 (составленной 5 декабря 1942г., помощником начальника разведывательного отдела по агентурной разведке партизанской бригады имени Кравцова, Евгением Яковлевичем Жуковым. ЦДНИБО, Ф.П. 1650, оп.1, д.72. ***Приложение №2 к акту,)***, на современной спутниковой Яндекскарте, уточненной фактической съемкой топографическим методом выполненной в 2023 году ООО «БрянскГипроЗем» в рамках проведения комплекса научно-исследовательских работ.

Так же для подтверждения сведений о точном местоположении и определении координат границ территорий 22 выявленных объектов культурного наследия (включая выявленный объект культурного наследия «Канюшня -1») авторами проекта разработана «Сводная карта (схема) с отображением фактической съемки топографическим методом (2023 г.) выявленных объектов культурного наследия, находящихся в границах территории объекта культурного наследия федерального значения – достопримечательное место «ДУЛАГ-142 – мемориальный комплекс жертв узников фашистского концентрационного лагеря с массовыми захоронениями мирных граждан и военнопленных (1941-1943 гг.) в городе Брянске», выполненная на подоснове немецкой аэрофотосъемки территории концлагеря ДУЛАГ-142 от 16.04.1943 г.» ***(Приложение №4 к акту)***

Выявленный объект культурного наследия «Канюшня-1» обозначен в экспликации и на схеме №1.1 – Конюшня №1**.**

В границах объекта культурного наследия - достопримечательное место «ДУЛАГ-142 - мемориальный комплекс жертв узников фашистского концентрационного лагеря с массовыми захоронениями мирных граждан и военнопленных в городе Брянске» сформированы зоны с особыми условиями использования территории достопримечательного места:

- Зона А - содержания военнопленных и мирных жителей

- Зона Б - территория захоронений (разделяется на 7 участков - участки Б1, Б2, Б3, Б4, Б5, Б6, Б7)

- Зона В – мемориального и исторического значения

- Зона Г – территория, связанная с функционированием концлагеря

Разработанные требования к осуществляемой деятельности и градостроительным регламентам в границах зон с особыми условиями использования достопримечательного места утверждены Актом ГИКЭ от 23.04.2021 г. «Обоснования отнесения выявленного объекта культурного наследия «Мемориальный комплекс жертв-узников концлагеря «ДУЛАГ-142» с массовыми захоронениями (1941-1943гг). Город Брянск» к объектам культурного наследия в виде достопримечательного места, установления предмета охраны, границы территории достопримечательного места и требований к осуществляемой деятельности и градостроительным регламентам в границах его территории, целесообразности включения его в единый государственный реестр объектов культурного наследия (памятников истории и культуры) народов Российской Федерации»).

Местоположение 22 выявленных объектов культурного наследия обозначены на «Сводной карте (схеме) с отображением местоположения выявленных объектов культурного наследия в зонах с особыми условиями использования территории объекта культурного наследия федерального значения – достопримечательное место «ДУЛАГ-142 – мемориальный комплекс жертв узников фашистского концентрационного лагеря с массовыми захоронениями мирных граждан и военнопленных (1941-1943 гг.) в городе Брянске», расположенных по адресу: Брянская область, г. Брянск, бул. Щорса»» **(Приложение №13 к акту).**

Выявленный объект культурного наследия «Конюшня - 1» расположен в зоне В - мемориального и исторического значения объекта культурного наследия федерального значения – достопримечательное место «ДУЛАГ-142 – мемориальный комплекс жертв узников фашистского концентрационного лагеря с массовыми захоронениями мирных граждан и военнопленных (1941-1943 гг.) в городе Брянске». Выявленный объект культурного наследия «Канюшня-1» обозначен в экспликации и на схеме №1.1 – Конюшня №1.

Приложение №7

Копия Приказа управления по охране и сохранению историко-культурного наследия Брянской области №2-1/6 от 30.01.2023 г. о включении выявленных объектов культурного наследия, находящихся в границах территории объекта культурного наследия федерального значения – достопримечательное место «ДУЛАГ-142 – мемориальный комплекс жертв узников фашистского концентрационного лагеря с массовыми захоронениями мирных граждан и военнопленных (1941-1943 гг.) в городе Брянске», расположенных по адресу: Брянская область, г. Брянск, бул. Щорса.

РОССИЙСКАЯ ФЕДЕРАЦИЯ

УПРАВЛЕНИЕ ПО ОХРАНЕ И СОХРАНЕНИЮ ИСТОРИКО-КУЛЬТУРНОГО НАСЛЕДИЯ БРЯНСКОЙ ОБЛАСТИ

ПРИКАЗ

от 30.01.2023 г. № 2-1/ 6

г. Брянск

О выявлении объектов культурного наследия

В соответствии со ст. 16.1 Федерального закона от 25.06.2002 № 73-ФЗ «Об объектах культурного наследия (памятниках истории и культуры) народов Российской Федерации», Законом Брянской области от 08.02.2006 № 11-З «Об объектах культурного наследия (памятниках истории и культуры) в Брянской области», указом Губернатора Брянской области от 30.06.2016 № 114 «О создании управления по охране и сохранению историко-культурного наследия Брянской области и внесении изменения в указ Губернатора Брянской области от 26 февраля 2013 года № 174 «О структуре исполнительных органов государственной власти Брянской области»,

ПРИКАЗЫВАЮ:

1. Включить в Перечень выявленных объектов культурного наследия, расположенных на территории Брянской области, объекты культурного наследия, обладающие историко-культурной ценностью с точки зрения истории, расположенные на территории объекта культурного наследия федерального значения – достопримечательное место «ДУЛАГ-142 – мемориальный комплекс жертв узников фашистского концентрационного лагеря с массовыми захоронениями мирных граждан и военнопленных (1941-1943 гг.) в городе Брянске», по адресу: Брянская область, г. Брянск, бул. Щорса, согласно Приложению к настоящему приказу.

2. Начальнику отдела охраны объектов федерального значения управления Бондареву Е.С. обеспечить:

- направление в установленном законодательством порядке уведомления о включении вышеуказанных объектов в Перечень выявленных объектов культурного наследия, расположенных на территории Брянской области, в ГБУК «Брянский областной центр историко-культурного наследия», в адрес собственников и (или) иных законных владельцев объектов,

а также в управление Росреестра по Брянской области с приложением копии настоящего приказа;

- размещение актуализированного Перечня выявленных объектов культурного наследия, расположенных на территории Брянской области, на официальном сайте управления.

3. Настоящий приказ вступает в силу с момента его подписания.

4. Контроль за исполнением настоящего приказа оставляю за собой.

Начальник управления К.В. Волков

Исп. Машин В.В.
Тел. 67-50-56

Приложение

к приказу управления по охране и сохранению историко-культурного наследия Брянской области от 30.01.2023 № 2-1/6

Перечень выявленных объектов культурного наследия, расположенных на территории объекта культурного наследия федерального значения – достопримечательное место «ДУЛАГ-142 – мемориальный комплекс жертв узников фашистского концентрационного лагеря с массовыми захоронениями мирных граждан и военнопленных (1941-1943 гг.) в городе Брянске», по адресу: Брянская область, г. Брянск, бул. Щорса

1. «Конюшня-1», Брянская область, г. Брянск, бул. Щорса;
2. «Конюшня-2», Брянская область, г. Брянск, бул. Щорса;
3. «Конюшня-3», Брянская область, г. Брянск, бул. Щорса;
4. «Лазарет», Брянская область, г. Брянск, бул. Щорса;
5. «Барак», Брянская область, г. Брянск, бул. Щорса;
6. «Барак», Брянская область, г. Брянск, бул. Щорса;
7. «Барак», Брянская область, г. Брянск, бул. Щорса;
8. «Барак», Брянская область, г. Брянск, бул. Щорса;
9. «Барак», Брянская область, г. Брянск, бул. Щорса;
10. «Баня/Кузница/Барак», Брянская область, г. Брянск, бул. Щорса;
11. «Барак перебежчиков и комсостава», Брянская область, г. Брянск, бул. Щорса;
12. «Карцер», Брянская область, г. Брянск, бул. Щорса;
13. «Кухня/Лазарет/Мебельные мастерские», «Барак», Брянская область, г. Брянск, бул. Щорса;
14. «Гараж ремонта автомашин и бронетехники», Брянская область, г. Брянск, бул. Щорса;
15. «Немецкие сапожные и пошивочные мастерские», Брянская область, г. Брянск, бул. Щорса;
16. «Женское общежитие», Брянская область, г. Брянск, бул. Щорса;
17. «Общежитие немецких солдат», Брянская область, г. Брянск, бул. Щорса;
18. «Общежитие немецких солдат», Брянская область, г. Брянск, бул. Щорса;

19. «Немецкий продуктовый склад», Брянская область, г. Брянск, бул. Щорса;
20. «Строение для технических служб», Брянская область, г. Брянск, бул. Щорса;
21. «Уборная», Брянская область, г. Брянск, бул. Щорса;
22. «Уборная», Брянская область, г. Брянск, бул. Щорса.

Приложение №4

Сводная карта (схема) с отображением фактической съемки топографическим методом (2023 г.) выявленных объектов культурного наследия, находящихся в границах территории объекта культурного наследия федерального значения – достопримечательное место «ДУЛАГ-142 – мемориальный комплекс жертв узников фашистского концентрационного лагеря с массовыми захоронениями мирных граждан и военнопленных (1941-1943 гг.) в городе Брянске», выполненная на подоснове немецкой аэрофотосъемки территории концлагеря ДУЛАГ-142 от 16.04.1943 г.

Сводная карта (схема) с отображением фактической съемки топографическим методом (2023 г.) выявленных объектов культурного наследия, находящихся в границах территории объекта культурного наследия федерального значения – достопримечательное место "ДУЛАГ-142 – мемориальный комплекс жертв узников фашистского концентрационного лагеря с массовыми захоронениями мирных граждан и военнопленных (1941-1943 гг.) в городе Брянске" выполненная на подоснове немецкой аэрофотосъемки территории концлагеря ДУЛАГ -142 от 16.04.1943 г.

(Адрес: г. Брянск, северо-восточнее от бульвара Щорса и ул. Академика Королева на территории АО "85 ремонтный завод")

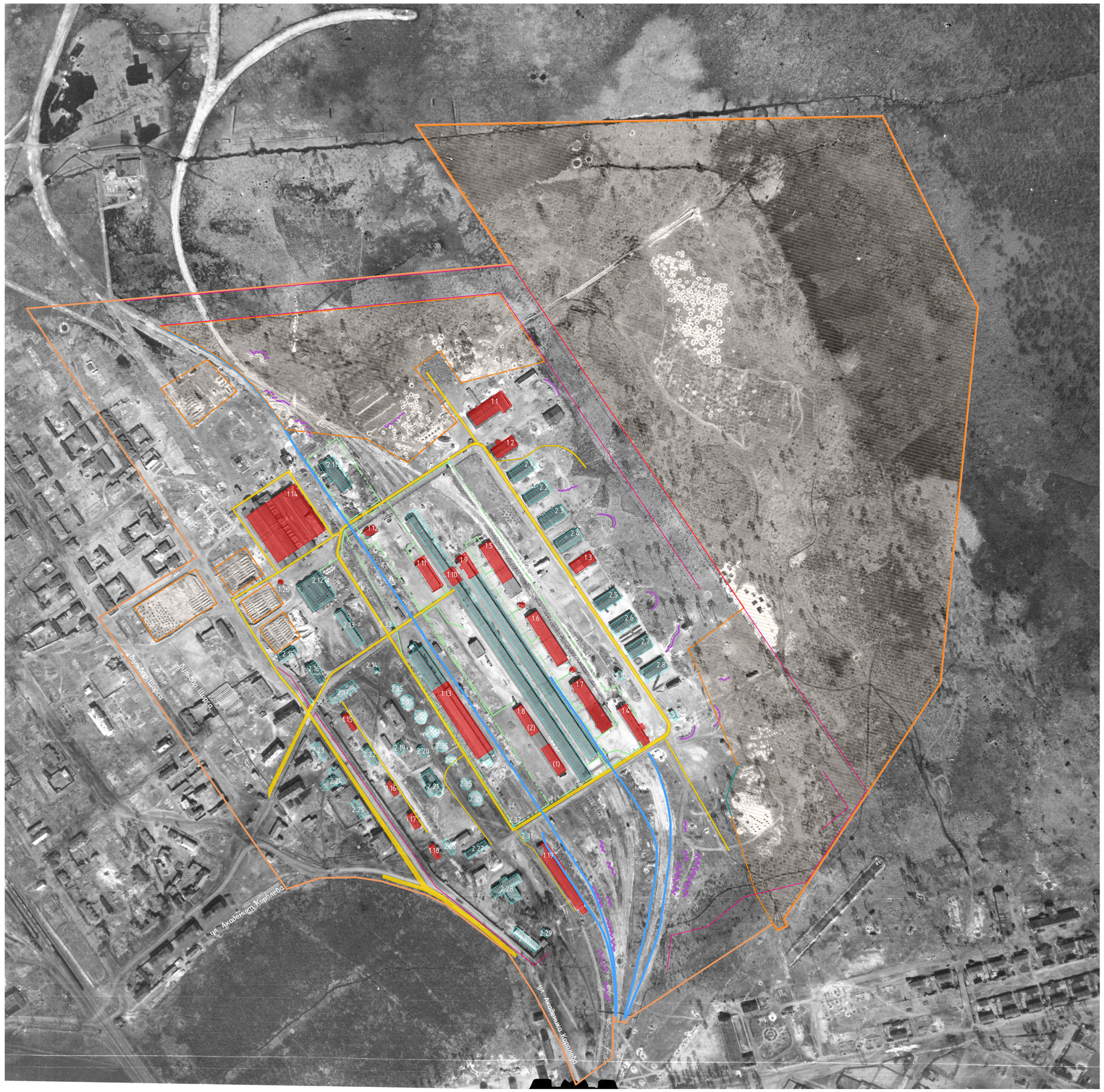

Экспликация:

1. Сохранившиеся объекты культурного наследия:

№ п.п	Наименование объекта согласно его назначению по архивным сведениям	Инвентарный № ОАО "85 ремонтный завод"	Наименование объекта согласно экспликации зданий и сооружений ОАО "85 ремонтный завод"
1.1	Конюшня №1 (середина 1930-х)	008	Цех №3 малярный
1.2	Конюшня №2 (начало 1920-х)	010	Цех 1 ремонт электродвигателей
1.3	Конюшня №3 (начало 1920-х)	115	Хранилище
1.4	Лазарет (начало 1920-х)	028	Хранилище
1.5	Барак №1 (начало 1920-х)	011	Кислородная станция цех 10
1.6	Барак №2 (начало 1920-х)	111	Хранилище
1.7	Барак №3 (начало 1920-х)	112	Хранилище
1.8(1)	Барак №4 (начало 1920-х)	032	Цех №9 заготовительный
1.8(2)	Барак №5 (начало 1920-х)	033	Цех №9
1.9	Барак №6 (начало 1920-х, сохранилась часть постройки)		нет данных
1.10	Баня/Кузница/Барак №7 (начало 1920-х, сохранилась часть постройки)		нет данных
1.11	Барак переёжчиков и комсостава (начало 1920-х)	039	Цех №10 (сантехнический участок)
1.12	Карцер (начало 1920-х)	031	Хранилище
1.13	Кухня/ Лазарет/ Мебельные мастерские (начало 1920-х) (сохранилась часть постройки)	002	Цех №1
1.14	Гараж ремонта автомашин и бронетехники (середина 1930-х)	005	Цех №9 инструментальный
1.15	Немецкие сапожные и пошивочные мастерские (середина 1930-х)	017	Административное здание
1.16	Женское общежитие (середина 1930-х)	016	Медпункт
1.17	Общежитие немецких солдат №1 (середина 1930-х)	014	Караульное помещение
1.18	Общежитие немецких солдат №2 (середина 1930-х)		нет данных
1.19	Немецкий продуктовый склад (сохранился частично)	843436	Рампа для крепления грузов
1.20	Строение для технических нужд	18	Станция перекачки канализационных вод
1.21	Уборная №1 (канализационная шахта)		нет данных
1.22	Уборная №2 (канализационная шахта)		нет данных

2. Утраченные объекты культурного наследия, назначение которых известно:

№ п.п	Наименование объекта согласно его назначению по архивным сведениям	№ п.п	Наименование объекта согласно его назначению по архивным сведениям
2.1	Конюшня	2.19	Полиция
2.2	Конюшня	2.20	Общежитие немцев
2.3	Конюшня	2.21	Вещевой склад и мастерские военнопленных
2.4	Конюшня	2.22	Полиция
2.5	Конюшня	2.23	Немецкая санчасть
2.6	Конюшня	2.24	Немецкая кухня
2.7	Конюшня	2.25	Офицерская кухня
2.8	Конюшня	2.26	Конюшня
2.9	Склад конюшен	2.27	Конюшня
2.10	Штаб начальника лагеря	2.28	Общежитие немецких солдат и офицеров
2.11	Щёточная, столярная и колёсная мастерские	2.29	Общежитие немецких солдат
2.12	Слесарная, столярная и колёсная мастерские	2.30	Конюшня
2.13	Конюшня	2.31	Гараж дрезин
2.14	Насосная станция	2.32	Сторожевые вышки периметра содержания пленных
2.15	Барак для вновь прибывающих	2.33	Сторожевые вышки периметра содержания пленных
2.16	3-й отдел Гестапо	2.34	Сторожевые вышки периметра содержания пленных
2.17	Лагерное бюро	2.35	Бомбоубежище
2.18	Центральный проезд с КПП		

Условные обозначения:

- сохранившиеся объекты концлагеря "ДУЛАГ-142"
- местоположение несохранившихся объектов концлагеря "ДУЛАГ-142"
- периметр проволочного заграждения зоны содержания военнопленных и мирных жителей
- сохранившаяся планировочная структура (дорожно-тропиночная сеть) концлагеря "ДУЛАГ-142"
- военно-оборонительные элементы концлагеря "ДУЛАГ-142" (окопы, места захоронений узников концлагеря)
- месторасположение внешнего периметра оборонительного ограждения концлагеря
- сохранившееся расположение железнодорожных путей (замена железнодорожного полотна во 2-ой половине 20 века)
- предположительные места захоронений военнопленных и мирных жителей концлагеря "ДУЛАГ-142"
- месторасположение ограждения (березовая изгородь) и ворот кладбища, расположенных при входе. Надпись на воротах: "Мир праху твоему", на могилах березовые кресты (не сохранились)
- граница концлагеря "ДУЛАГ-142" и связанная с его функционированием территория (граница территории объекта культурного наследия достопримечательное место "ДУЛАГ-142 – мемориальный комплекс жертв узников фашистского концентрационного лагеря с массовыми захоронениями мирных граждан и военнопленных (1941-1943 гг.) в городе Брянске" приказ МК РФ №1742 от 27.10.21 г.)

Изм.	Кол.уч.	Лист	№док.	Подп.	Дата		
ГИП	Зинкевич П.Г.					Стадия	Лист	Листов
Н.контр.	Шевцов А.А.							7
Комплексные научные исследования							
Сводная карта (схема) с отображением фактической съемки на подоснове аэрофотосъемки 1:10000						ООО "БрянскГипроЗем"	

Формат А0

Приложение №2

Копии архивных материалов

ПРИКАЗ
РЕВОЛЮЦИОННОГО ВОЕННОГО СОВЕТА РЕСПУБЛИКИ
№ 1206

28 сентября 1924г. г. Москва.

В дополнение приказа РВС СССР от 14 августа с.г. за №1046/167, при сем объявляется для введения в действие следующий штат:

1. Базы бронепоездов и авто-броне дрезин РККА.

Заместитель председателя РВС СССР Уншлихт.

ПРИКАЗ
ПО УПРАВЛЕНИЮ БАЗЫ БРОНЕ-ПОЕЗДОВ И АВТО-БРОНЕ-ДРЕЗИН РККА.
1 октября 1924г.
№ 1

Пос. Урицкого. Радицкий завод.

На основании предписания артиллерийского управления РККА от 26 сентября сего года за №135492 мне поручена организация на Радицком заводе БАЗЫ БРОНЕПОЕЗДОВ И АВТО-БРОНЕ-ДРЕЗИН РККА, к каковой организации и приступил с 1 сего октября, вступив во временное исполнение Начальника указанной базы.

Начальник базы бронепоездов и авто-броне-дрезин РККА Сиркен.

Схема города Брянска
разработанная немецко-фашистскими захватчиками
во время оккупации города (1941 г.)

BRJANSK

Концлагерь "ДУЛАГ-142"

BRJANSK-OST

BRJANSK-MITTE

BRJANSK-SÜD

Sdlg. Malzew (früher Uritzkogo)

Neue Bau (früher Tschitscherinskij)

Wolodarskogo

Sdlg. Tolstoi (früher Tologogo)

Kl. Polpino

Sdlg. Sarezkaja

Gorodischtsche

Flugplatz

Karatschish

Timlewka

Sdlg. Tscherepiza

Sdlg. Fokina

Dessna

Ssneshetj

Bhf. Brj. I

Bhf. Brj. II

Kirow-Werke

Übersicht 1:100 000

Ordshonikidsegrad

Krylowka

Samaradiza

Slobodka

BRJANSK

Nummernerklärung:

1 Ortskommandantur
2 Wirtschaftskommando
3 Standortarrestanstalt
4 Zivilgefängnis
5 Offz. Übernachtungsheim
6 Reichskreditkasse
7 Theater, Kino
8 Stadtgefängnis
9 Ehrenfriedhof II
10 Zivilkrankenhaus
11 Bürgermeisteramt
12 Arbeitsamt
13 Zahnstation
14 Ehrenfriedhof I
15 Soldatenheim
16 Ortskrankensammelstelle
17 Bade-u.Entlausungsanstalt I
18 Russ. Ordnungsdienst
19 Feldkommandantur
20 Bürgermeisteramt Brj.-Ost
21 Russ. Ordnungsdienst - Ost
22 Bade-u.Entlausungsanst. Brj.-Ost
23 Bürgermeisteramt Brj.-Süd
24 Russ. Ordnungsdienst - Süd
25 Ehrenfriedhof III
26 Verwundetenverteilungsstelle
27 Bade-u.Entlausungsanstalt III

Feldkommandantur 194 Brjansk

Материалы аэрофотосъёмки и фотографии территории концлагеря Дулага-142 сделанные немецко-фашистскими захватчиками

(1941 -1943 г.г.)



GX2021 320/SK

AB- 1443

Film 320 SK Date 16.8.43

NAG 15 1(H) 11 Lt (Ltd) & U.K.H. Stabia

AB- 1444

Film 320 SK dom 16.4.43

NAG 15 1(H) 11 Ic (Lw) b.O.KH Stabia

GX 2021 320/SK

A 11

GX 2021 320/SK

AB- 1445

Film 320 SK dom 16.4.43
NAG 45 7(H) 77 Ic (Lw) b.O.K.H. Stabia

СХЕМА СТРОЕНИЙ ДУЛАГА-142

(на подоснове аэрофотосъёмки от 16.04.1943 г.)

С
З
В
Ю

Легенда:

- В различной степени сохранившиеся объекты на момент февраля 2020 г.
- Полностью утраченные объекты, назначение которых известно.
- Известные функциональные зоны.
- Периметр проволочного заграждения зоны содержания пленных.
- 2.24 – Номер объекта по спецификации в Приложении 1.
- Точки съёмки известных фотоснимков лагеря.

Обоснование к привязке фотографии, сделанной на территории Дулага-142 (№1)





1. Здание гаража дрезин с подъездными путями. Отсутствует на низковысотной съёмке апреля 1943-го; однако имеется на ранней съёмке территории завода за 1941-й год и на схеме разведдонесения за декабрь 1942-го.

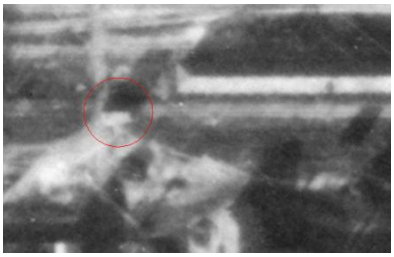



2. Ограждение периметра содержания пленных. На схеме разведдонесения помечено х-образным пунктиром. Обозначенный периметр хорошо читается и на низковысотной съёмке.



3. Перекрёсток грунтовых дорог. Съезд со стороны фотографа веерообразный, без чёткой наезженной колеи. Основная дорога, по которой движется транспорт, проходит вдоль ограждения периметра содержания пленных.



4. Тень от здания. Здания и люди на снимке отбрасывают длинные тени на запад. Фотограф стоит в тени здания, которое находится за ним. Согласно схеме разведдонесения, это общежитие немецких солдат и офицеров.

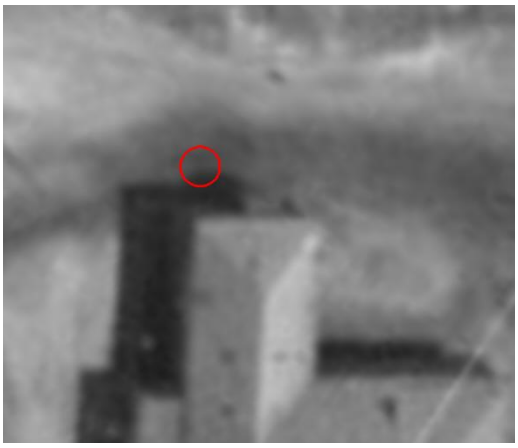

5. Угол мебельных мастерских. Попал в кадр в соответствии с построенным на аэрофотосъёмке углом обзора.



6. Бараки. В поле зрения фотографа попали два барака. Ближний из них сохранился до наших дней. К сожалению, оригинальное завершение фронтона его торца не сохранилось, оно сбито и перекрыто двускатной кровлей с выступом за фасад. Однако, конфигурация пилястр, а также членение бокового фасада идентичны.





7. Сосонник. На заднем плане просматриваются высокие редкие сосны и лесной массив за ними. Причём, благодаря теням они же хорошо видны и на низковысотной съёмке апреля 1943-го.



Подготовил: П.А. Марченков




Dulag 142





Докладные записки, разведсводки начальника УНКВД и разведотдела Брянского фронта

1942 год (копия)

ЦДНИБО, Ф.П. 1650, оп.1, д.72

ДЕЛО № 72

Докладные записки, разведсводки начальника УНКВД и разведотдела Брянского штаба партизанского движения Центральному штабу партизанского движения, штабу фронта, секретарю обкома ВКП(б) о деятельности церковников на временно оккупированной территории, планы-обзоры военных объектов противника, карты-схемы городов: Брянска, Орджоникидзеграда, Орла, Курска; обзоры: писем партизан о жизни в тылу врага и газет немецкого командования.

16 июня 1942г. – 30 ноября 1942г.

на 117 листах

Филиал ГКУ БО ГАБО ЦДНИБО
Фонд № 1650
Дело№ 72
Опись№ 1

Схема РЕМБАЗЫ №6

при ст. Брянск I, около Урицкого поселка.

В настоящее время в ней находится лагерь военно пленных, ремонт автомашин начинают производить ремонт танков.

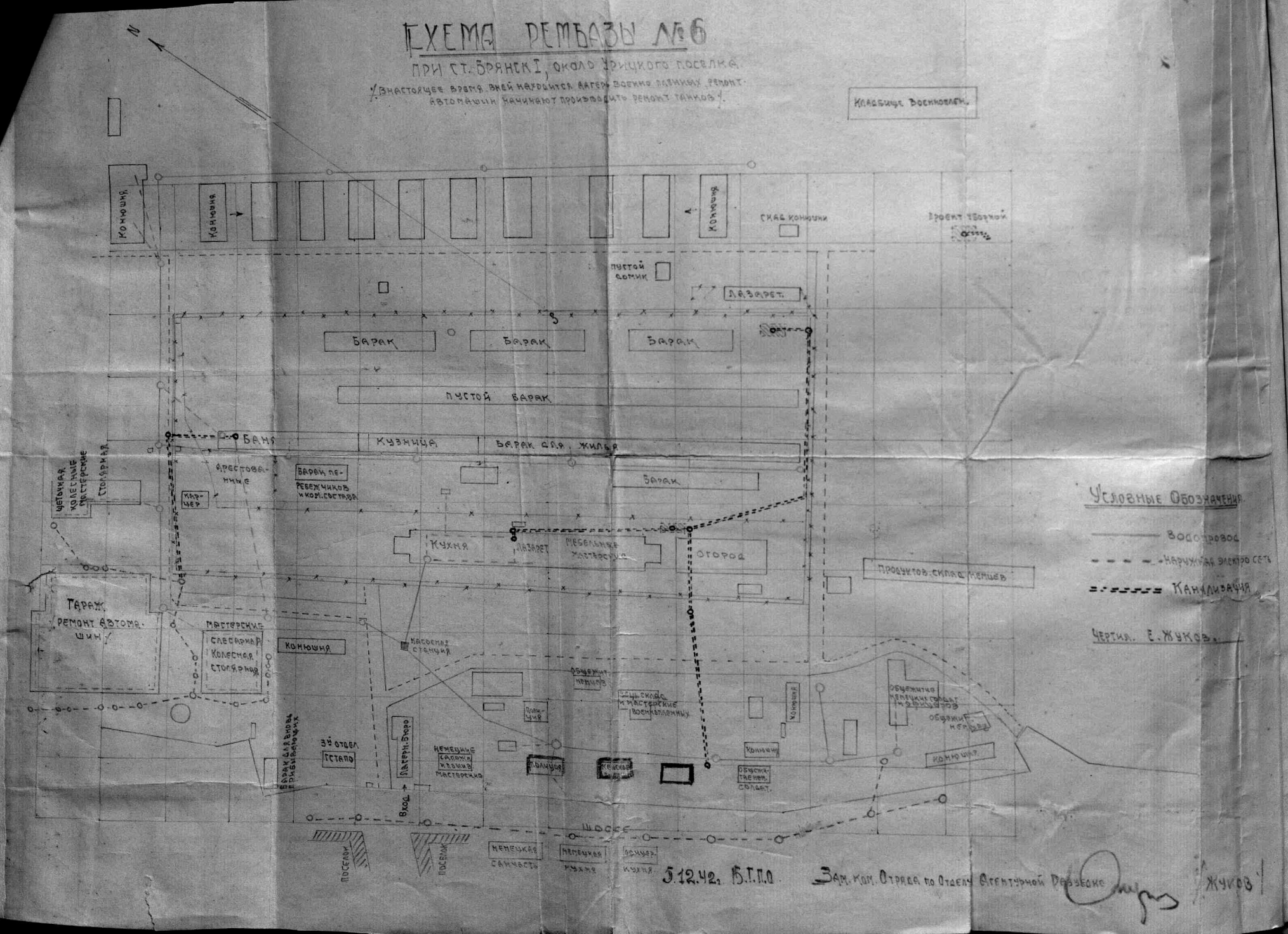
Кладбище Военнопленн.
Конюшня
Конюшня
Конюшня
Склад конюшни
Проект Сборной
пустой сомик
Лазарет
Барак
Барак
Барак
пустой барак
Баня
Кузница
Барак слд. жилья
Барак
Цеховая колесные мастерские
Столярная
Арестованные
Барак перебежчиков и корм. состава
Кирпичер
Кухня
Лазарет
Мебельные мастерские
Огород
Продуктов. склад немцев
Гараж. ремонт автомашин
Мастерские слесарная колесная столярная
Конюшня
Насосная станция
Общежит. немцев
Общ. склад и мастерские военнопленных
Конюшня
Общежитие немецких солдат и офицеров
Общежитие
Конюшня
Конюшня
Общежитие военнопленных
Землянки
Землянки
Землянки

Разведывательная сводка

штаба партизанского движения Брянского фронта

1943 год (копия)

ЦДНИБО, Ф.П. 1650, оп.1, д.83

РАССЕКРЕЧЕНО

Брянский штаб партизанского движения.

Разведывательный отдел.

Дело № ~~106/2~~ – 83

Разведывательные сводки штаба партизанского движения Брянского фронта.

Фонд 1650
Опись 83
Дело № 1
Коробка № 14

Начато: 3 января 1943.
Окончено. 7 мая 1943.

На 90 листах

Исх. №0248
18.1.43.

РАЗВЕДСВОДКА ОТДЕЛА Г.Б
ШТАБА ПАРТИЗАНСКОГО ДВИЖЕНИЯ ВРЕМЕННОГО ФРОНТА

16 января 1943 г. Карта 200.000

По данным разведки партизанских бригад т.ЩУ-ТИНА в первых числах января с.г. в ГОМЕЛЬ прибыло 2 эшелона до 900 чел. украинских солдат, рождения 1923–25 г.г., мобилизованных в Черниговской области, и несколько немецких офицеров. Расквартированы в зданиях Сельско-хозяйственного института.

ПРИМЕЧАНИЕ: Данные требуют проверки и уточнения.

По тем же данным, 1.1.43 г. из РЕЧИЦЫ в ПЕТРИКОВ (20 км. в-з ДОБРУША – ГОМЕЛЬСКОЙ) прибыло до 500 чел. немецких солдат в возрасте 17–18 лет и 25 офицеров в возрасте 20–25 лет. В этом составе есть отряд жандармов.

ПРИМЕЧАНИЕ: Данные требуют проверки и уточнения.

По тем же данным, 3.1.43г. из РЕЧИЦЫ в АЛЕНЬ (45 км. в-з ГОМЕЛЬ) прибыло 300 немцев.

ПРИМЕЧАНИЕ: Данные требуют проверки и уточнения.

По тем же данным, в ГОМЕЛЬ гестапо в последнее время расстреляло до 400 чел. арестованных и бежавших из города.

ПРИМЕЧАНИЕ: требуется проверка и уточнение данных.

О ЛАГЕРЕ ВОЕННОПЛЕННЫХ В ГОМЕЛЬСКОМ РАЙОНЕ

Со слов б.военнопленного, находившегося в этом лагере, санврача 3 ранга [illegible] (ныне на службе

партизанской бригады) известно:

В лагере имеется рассчитанный на 500 коек лазарет для военнопленных-с отделениями: хирургическим, терапевтическим, инфекционным, роддомом и моргом. Есть две бани с дезкамерами.

Из военнопленных врачей особенно отличились своей германофильской деятельностью врачи Горочкин Дмитрий и Конюхов. Первый занимал в данное время должность начсан лагеря украинского "добровольческого" полка "ЦЗБ" (б."ДИСНА"), при нахождении в лагере выдавал коммунистов. Второй до войны работал в Ростове н/Д, в лагере занимался клеветой на советски настроенных военнопленных. Начальник лазарета Ишенов Н.С.-быв. врач-проф. в Либерецком районе г. Москвы часто,из трусости, выслуживался перед немцами, но пред товарищами.

Остальные врачи-военнопленные настроены советски, в частности-профессор- терапевт из Омска БЕЛЯЕВ А.П., несколько раз неудачно пытавшийся бежать из плена. Советски настроен также и б.ассистент проф. Н.Н. Бурденко-невро-хирург Д.А.Дробноходов, которого заставили работать в украинском националистическом батальоне.

Два врача были переведены на гражданскую работу в Брянск, по специальности, многие врачи ,а в т.ч. ярый антисоветчик Бондаренко.

Наиболее частые болезни в лагере: отечная болезнь (на почве голода), туберкулез, сыпной тиф, от которых погибло несколько тысяч человек из общего числа 45.000 чел. военнопленных.

На почве голода возникло трупоедство (отмечено 45 таких случаев).

Зимой прошлого года все лазареты были переполнены обмороженными, немецкие методы лечения которых оказалось мало эффективными, и специальным приказом было предложено опросить всех русских врачей об их методах лечения обморожений.

Снабжение медикаментами относительно удовлетворительное, но перевязочный материал-плохого качества, рвется при перевязках и намокании.

Немецкие врачи в обращении с больными военнопленными ничем не отличаются от остальных гитлеровцев, занимаются пытками, издеваются над больными.

ЗАМЕЧАНИЕ: Сведения заслуживают доверия.

-3-

ВЫВОДЫ: Необходимо установить принадлежность к назначению подразделений, прибывших в ГЛУХОВ, ПЕТРОВСКОЕ, АНОНЬ.

НА ПУНКТ СБОРА ПАРТИЗАНСКОГО ДВИЖЕНИЯ ПО БРЯНСКОМУ ФРОНТУ
СТ.МАЙОР ГОСБЕЗОПАСНОСТИ /БАТОНЕВ/

ЗА НАЧАЛЬНИКА РАЗВЕДОТДЕЛЕНИЯ
МАЙОР /ПЕТРОВ/

Бычков

ОТП. 6 экз.
экз. № 1-7 адрес.
экз. № 8 в дело

ЛК

Отправлено по списку в адреса:

1. Центр. Штаб п/движения
2. Военный Совет Бр. обр.
3. ПО штаба фронта
4. Нач. УНКВД по т.о.
5. Нач. Опергрупп при 3, 13, 48 армиях

18.1.43. [signature]

Показания (Копия)

Дмитрия Ивановича Миминошвили
Чрезвычайной городской комиссии по расследованию злодеяний и нанесенных ущербов немецко-фашистскими оккупантами городу Брянску (Концлагерь «ДУЛАГ-142»)
БГА. Ф.243. Оп.2. Д.133.

Городской комитет по расследованию злодеяний причиненных немецко-фашистскими захватчиками.

72.

75

76

Заявление

Оп. гр. Миленин-
ым Д. И.

Прошу принять во внимание мое заявление о зверствах перенесенных очевидцем которого я был будучи в плену с 25.X.41 г. по август месяц 1942 г. Я был захвачен в плен будучи ранением вместе с другими военнопленными отправлен в гор. Брянск пешком из северного района г. Карачева. Во время эвакуации немцы расстреливали отдающих военнопленных не смотря на то: больные они или здоровые. На протяжении всего пути, примерно 100 км, они застрелили весь в голодных людей раненых и здоровых. По прибытии в гор. Брянск в пос. им. Урицкого немцы поместили нас военнопленных; и раненых, и здоровых, на территории рембазы. Всех военнопленных собралось на огражденном участке площади около 30000 м², около 95 000 чел. Вокруг лагеря были обнесены двойные проволочные заграждения. Сама территория лагеря была перегорожена внутренним забором из колючей проволоки. Около двух недель немцы не кормили пленных абсолютно ничем. После 2х недель сами пленные следующий способ кормления: Офицер [illegible] Нагрудной [illegible]

советский лагерь и бросал куски мяса. Каждый день выполнявших наряд давали на эти куски мяса вытягивали в грязи. Вот время сопровождавшие рейху офицеры и солдаты открывали огонь из пулемета, автоматов и пистолетов по голодной толпе и убивали тех, в чем не повинных людей. Так продолжалось, примерно с неделю. После этого сами кормят необрушенной гречкой - в результате чего имелись случаи массового заболевания гангреной прямой кишки. В суточное элементарных человеческих условий, голод, издевательства привели к тому, что ежедневно сами умирало по 200-250 человек. Трупы нагруженные на сани вывозили самими военнопленными на кладбище. Кроме такого метода истребления людей применяли еще широко, метод расстрелов и избиений до смерти. Майор Вейзе расстрелял около 200 военнопленных и примерно столько же избил до смерти. Кроме военнопленных в лагерь были заключены мирное население, с детьми, с женщинами. Их кормили так же. Когда я обратился с просьбой к немецкому офицеру капитану Геберу, дать для детей муки, просеянную, без шелухи, он ответил: "Дети и свиньи дети могут употреблять и шелуху!" Врач Дюльман заразил медработников русского лагеря

голодных и измученных маршировал на морозе, причем избивали их и заставляли сидеть в карцере "смирно" около 1 часа. В результате чего были случаи обморожения и даже смерти истязуемых. Особенно отличались тюремщик немец офицеры: Капитан Гебер, Майор., Вейц, Капитан Цинкер, Врач Дюлльман; Унтер-офицер Бауэр, Надзиратели: Хетчель, Вальтер и др.

Немцы вдумывались разные приемы наказания для военнопленных. Комиссар Евреев, политруков и коммунистов, они привязывали к шесту на расстоянии 1,5–2м друг от друга и гнали на минное поле где они взрывались. Сорух, женщин с дубинами они наказывали за неправильное произношение чужой речи, что заставляли сидеть в течение 2–3х суток в холодном помещении без воды и пищи.

Немцы систематически били розгами больных, истощенных людей по оголенной голове, заставляли ползать на полу (за съеденный случайно кусочек хлеба). За время моего пребывания в лагере умерло от голода около 20 000 человек. Было замучено и расстреляно более 10 000

Подпись

Показания (Копия)

Александры Михайловны Сахненко
Чрезвычайной городской комиссии по расследованию злодеяний и нанесенных ущербов немецко-фашистскими оккупантами городу Брянску (Концлагерь «ДУЛАГ-142»)

74. 12/

В ГОРОДСКУЮ КОМИССИЮ ПО УСТАНОВЛЕНИЮ УЩЕРБОВ, НАНЕСЕННЫХ НЕМЕЦКО-ФАШИСТСКИМИ ОККУПАНТАМИ ГОРОДУ БРЯНСКУ.

Гр-ки САХНЕНКО А.М. 78

В марте мес. 1942 года моя семья, в числе жителей дер. М. Полпино, была эвакуирована в лагерь № 142 на Урицком поселке.

Пробыв там около 5-ти месяцев я увидела всю гнусность в отношении немцев к нашему народу.

Лагерь был предназначен для военнопленных, но впоследствии сюда гнали народ со всех концов фронтовой полосы - из деревень, сел, городов. В лагере находилось более 10-ти бараков, предназначенных (при Сов. власти) для складских целей, а немцы использовали для размещения эвакуированных. В каждом таком бараке было размещено 1200-1500 чел. на деревянных 4-х этажных нарах, которые кишели насекомыми всех видов.

Питание было установлено такое, от которого можно было только постепенно отмирать, а именно: утром кипяток (чай) и 200 грамм хлеба для взрослых, а для детей - 100 грамм суррогатного хлеба. В 5 час. вечера - 1 литр так называемой "баланды" на взрослого и 1/2 литра на ребенка. Баланда приготовлялась из непросеянной гречневой муки, что вызывало частые заболевания желудка, а затем и смерть.

До этого времени, когда в лагере находились только военнопленные, питание было еще хуже, если и давали, то непроваренную гречиху, или полусырые отбросы от овощей, а порой и вовсе ничего не давали. Были случаи самопоедания человека человеком, и немцы безжалостно расстреливали голодных наших военнопленных.

Эти ужасы мы знали еще до эвакуации, когда жили в деревне, через которую проходили некоторые вырвавшиеся военнопленные и рассказывали о положении в лагере. Многие из них были расстреляны по дороге немцами, а некоторые умирали в деревнях от болезней желудка и др.

Издевательское отношение немцев было такое же и в отношении гражданского населения. За всякие "проступки", били резиновыми плетками. Пример: если военнопленный вышел из шеренги, его кроме побоев резиной, лишали получения пищи. Или, если кто из гражданского населения возьмет доску или щепки для приготовления пищи - также избивался. Был случай, когда одну женщину избила до смерти за то, что ее ребенок упал в уборную, а уборные были совершенно не приспособлены для детей.

В бараках царила грязь, сырость, холод. От такого режима первыми жертвами оказались дети, а затем стали умирать и более взрослые дети. Дело дошло до взрослых, особенно стариков.

Два раза в день вывозились телеги, нагруженные трупами военнопленных и гражданских и вывозились на свалку. Часто трупы лежали в бараках вместе с живыми, так как просто не успевали их вывозить. Таким образом, ежедневно вывозили не менее 100-150 трупов.

От голода, грязи, холода вспыхнула эпидемия инфекционных болезней, как-то: тиф, дизентерия, чесотка, заболевание желудка, от которых умирало не менее 80% заболевших, так как ни медикаментов, ни питания для больных немцы не выделяли.

В наскоро сколоченный лазарет все больные не вмещались, почему оставались в бараках со здоровыми, которые также были обречены на заболевание.

Когда бараки заполнялись эвакуированным гражданским населением, начиналась вербовка для работы в Германии.

Народ весь выгоняли из бараков на двор и здоровых, молодых, независимо от семейного положения, угоняли на станцию для отправления в Германию. Очень немногим удалось избавиться от такой "добровольной вербовки".

После отбора трудоспособных, особенно мужчин, стали угонять народ вообще куда - то в направления Гомеля, а новые партии стали прибывать все больше и больше. Их постигала та же участь: одни - умирали, другие - вербовали, а остальных угоняли. Оставляли только больных и нетрудоспособных.

Вот таким образом протекала жизнь эвакуированных и военнопленных - наших Советских людей в лагере № 142.

9/XI-194[illegible] г.

с Фрыненко

Приложение №3

Историко-культурный опорный план

Историко-культурный опорный план объекта культурного наследия - достопримечательное место "ДУЛАГ-142 - мемориальный комплекс жертв узников фашистского концентрационного лагеря с массовыми захоронениями мирных граждан и военнопленных (1941-1943 гг.) в городе Брянске"

(Адрес: г. Брянск, северо-восточнее от будьвара Щорса и ул. Академика Королева на территории АО "85 ремонтный завод")

С

Ю

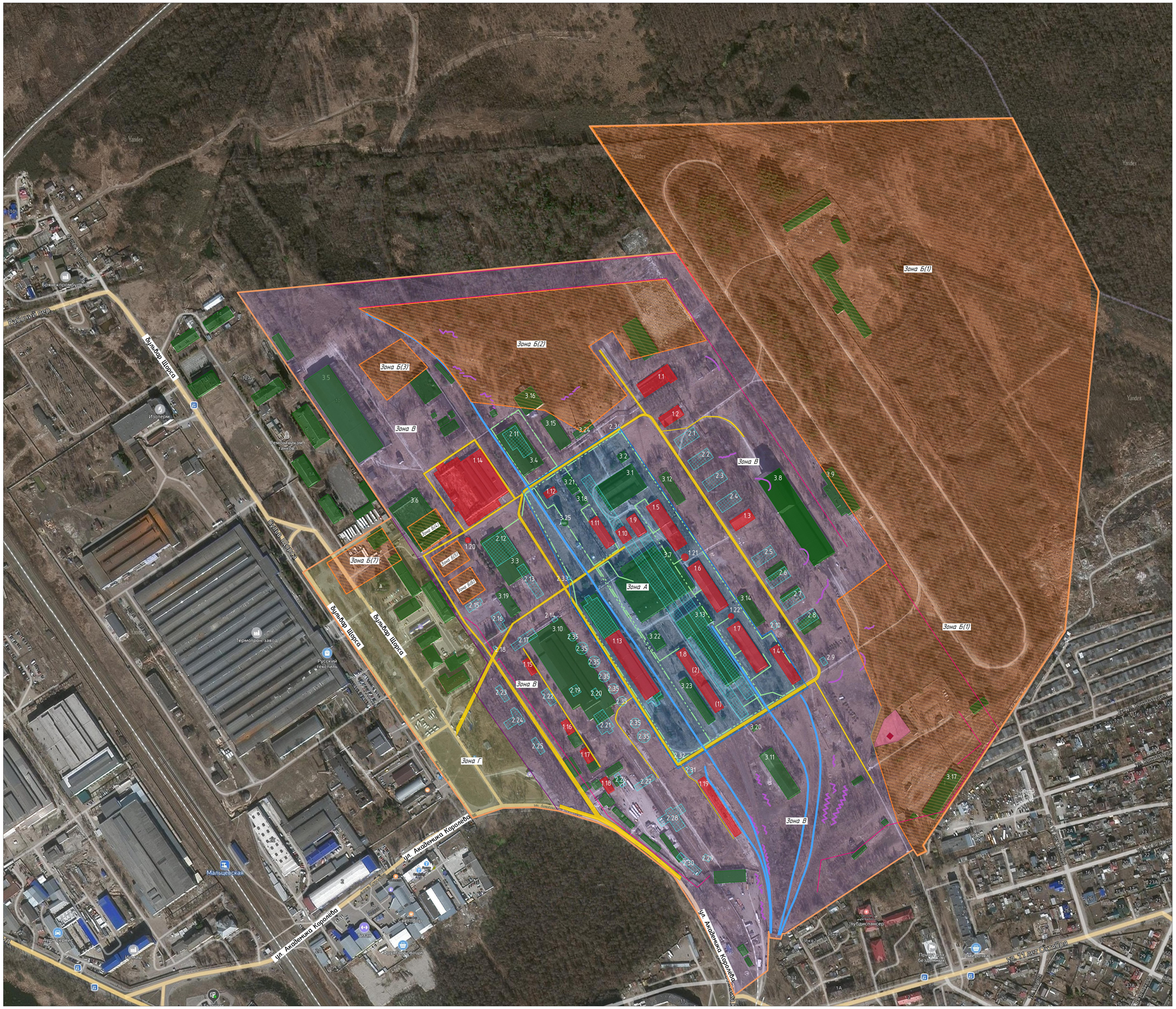
Зона Б(1)
Зона Б(2)
Зона Б(3)
Зона В
Зона А
Зона Г
Зона Б(7)
Зона Б(4)
Зона Б(5)
Зона Б(6)
Зона В
Зона В
Зона В
Зона Б(1)
Зона В
Зона Г
Зона В
Зона В
Зона В

Приложение № 5

Материалы фотофиксации

Барак перебежчиков и комсостава

Схема натурной фотофиксации территории проектирования со сведениями о визуальном восприятии выявленного объекта культурного наследия (вид на памятник) "Барак перебежчиков и комсостава", находящегося в границах территории объекта культурного наследия федерального значения – достопримечательное место "ДУЛАГ–142 – мемориальный комплекс жертв узников фашистского концентрационного лагеря с массовыми захоронениями мирных граждан и военнопленных (1941–1943 гг.) в городе Брянске", расположенного по адресу: Брянская область, г. Брянск, бул. Щорса. 2023 г.



*№ 1.11 (согласно экспликации Историко-культурного опорного плана ОКН – достопримечательное место "ДУЛАГ–142 – мемориальный комплекс жертв узников фашистского концентрационного лагеря с массовыми захоронениями мирных граждан и военнопленных (1941–1943 гг.) в городе Брянске")

Условные обозначения:

– "Барак перебежчиков и комсостава"

– выявленный объект культурного наследия

1< – основные точки восприятия

Масштаб 1:1000
Система координат: МСК – 32

НАТУРНАЯ ФОТОФИКСАЦИЯ ТЕРРИТОРИИ ПРОЕКТИРОВАНИЯ СО СВЕДЕНИЯМИ О ВИЗУАЛЬНОМ ВОСПРИЯТИИ ОБЪЕКТА КУЛЬТУРНОГО НАСЛЕДИЯ (ВИД НА ПАМЯТНИК) 2023 год



Фотография 1 – Вид на объект культурного наследия с юго-востока



Фотография 2 – Вид на объект культурного наследия с юго-востока



Фотография 3 – Вид на объект культурного наследия с юго-востока



Фотография 4 – Вид на объект культурного наследия с юго-востока



Фотография 5 – Вид на объект культурного наследия с востока



Фотография 6 – Вид на объект культурного наследия с востока



Фотография 7 – Вид на объект культурного наследия с северо-востока



Фотография 8 – Вид на объект культурного наследия с севера



Фотография 9 – Вид на объект культурного наследия с северо-запада



Фотография 10 – Вид на объект культурного наследия с северо-запада



Фотография 11 – Вид на объект культурного наследия с запада



Фотография 12 – Вид на объект культурного наследия с запада



Фотография 13 – Вид на объект культурного наследия с юга



Фотография 14 – Вид на объект культурного наследия с северо-запада

Схема натурной фотофиксации территории проектирования со сведениями о визуальном восприятии выявленного объекта культурного наследия (вид на памятник) "Барак перебежчиков и комсостава", находящегося в границах территории объекта культурного наследия федерального значения – достопримечательное место "ДУЛАГ–142 – мемориальный комплекс жертв узников фашистского концентрационного лагеря с массовыми захоронениями мирных граждан и военнопленных (1941–1943 гг.) в городе Брянске", расположенного по адресу: Брянская область, г. Брянск, бул. Щорса. 2020 г.



*№ 1.11 (согласно экспликации Историко-культурного опорного плана ОКН – достопримечательное место "ДУЛАГ–142 – мемориальный комплекс жертв узников фашистского концентрационного лагеря с массовыми захоронениями мирных граждан и военнопленных (1941–1943 гг.) в городе Брянске")

Условные обозначения:

– "Барак перебежчиков и комсостава"

– выявленный объект культурного наследия

1< – основные точки восприятия

Масштаб 1:1000
Система координат: МСК – 32

НАТУРНАЯ ФОТОФИКСАЦИЯ ТЕРРИТОРИИ ПРОЕКТИРОВАНИЯ СО СВЕДЕНИЯМИ О ВИЗУАЛЬНОМ ВОСПРИЯТИИ ОБЪЕКТА КУЛЬТУРНОГО НАСЛЕДИЯ (ВИД НА ПАМЯТНИК) 2020 год



Фотография 1 – Вид на объект культурного наследия с северо-востока



Фотография 2 – Вид на объект культурного наследия с северо-запада



Фотография 3 – Внутренний вид объекта культурного наследия



Фотография 4 – Внутренний вид объекта культурного наследия



Фотография 5 – Вид на объект культурного наследия с северо-запада



Фотография 6 – Вид на объект культурного наследия с юго-запада



Фотография 7 – Вид на объект культурного наследия с юго-востока

Приложение №6

Копия приказа Министерства культуры Российской Федерации №1742 от 27.10.2021г. «О включении выявленного объекта культурного наследия «Мемориальный комплекс жертв-узников концлагеря «ДУЛАГ-142» с массовыми захоронениями (1941-1943 гг.). Город Брянск» в единый государственный реестр объектов культурного наследия (памятников истории и культуры) народов Российской Федерации в качестве объекта культурного наследия федерального значения - достопримечательное место «ДУЛАГ-142 - мемориальный комплекс жертв узников фашистского концентрационного лагеря с массовыми захоронениями мирных граждан и военнопленных в городе Брянске» (Брянская область, г. Брянск, бульвар Щорса) и утверждении границ его территории.

Зарегистрировано
Регистрационный № 67231
от "10" февраля 2022

МИНИСТЕРСТВО КУЛЬТУРЫ РОССИЙСКОЙ ФЕДЕРАЦИИ

ПРИКАЗ

от 27 октября 2021 г. Москва № 1742

О включении выявленного объекта культурного наследия «Мемориальный комплекс жертв-узников концлагеря «ДУЛАГ-142» с массовыми захоронениями (1941-1943 гг.). Город Брянск» в единый государственный реестр объектов культурного наследия (памятников истории и культуры) народов Российской Федерации в качестве объекта культурного наследия федерального значения – достопримечательное место «ДУЛАГ-142 - мемориальный комплекс жертв узников фашистского концентрационного лагеря с массовыми захоронениями мирных граждан и военнопленных в городе Брянске» (Брянская область, г. Брянск, бульвар Щорса) и утверждении границ его территории

В соответствии с пунктом 5 статьи 3.1 и статьей 18 Федерального закона от 25 июня 2002 г. № 73-ФЗ «Об объектах культурного наследия (памятниках истории и культуры) народов Российской Федерации» (Собрание законодательства Российской Федерации, 2002, № 26, ст. 2519; 2018, № 32, ст. 5135), подпунктами 5.3.7 и 5.4.3 пункта 5 Положения о Министерстве культуры Российской Федерации, утвержденного постановлением Правительства Российской Федерации от 20 июля 2011 г. № 590 (Собрание законодательства Российской Федерации, 2011, № 31, ст. 4758; 2021, № 16, ст. 2796), п р и к а з ы в а ю:

1. Включить выявленный объект культурного наследия «Мемориальный комплекс жертв-узников концлагеря «ДУЛАГ-142» с массовыми захоронениями (1941-1943 гг.). Город Брянск» в единый государственный реестр объектов культурного наследия (памятников истории и культуры) народов Российской Федерации в качестве объекта культурного наследия федерального значения – достопримечательное место «ДУЛАГ-142 - мемориальный комплекс жертв узников фашистского концентрационного лагеря с массовыми захоронениями

мирных граждан и военнопленных в городе Брянске» (Брянская область, г. Брянск, бульвар Щорса).

2. Утвердить границы территории объекта культурного наследия федерального значения – достопримечательное место «ДУЛАГ-142 - мемориальный комплекс жертв узников фашистского концентрационного лагеря с массовыми захоронениями мирных граждан и военнопленных в городе Брянске» (Брянская область, г. Брянск, бульвар Щорса) согласно приложению к настоящему приказу.

3. Контроль за исполнением настоящего приказа возложить на первого заместителя Министра культуры Российской Федерации С.Г.Обрывалина.

Министр О.Б.Любимова

Приложение
к приказу Министерства культуры
Российской Федерации
от «27» октября 2021 г. № 1742

Границы территории объекта культурного наследия федерального значения – достопримечательное место «ДУЛАГ-142 - мемориальный комплекс жертв узников фашистского концентрационного лагеря с массовыми захоронениями мирных граждан и военнопленных в городе Брянске» (Брянская область, г. Брянск, бульвар Щорса)



Экспликация:

1. Сохранившиеся объекты:
1.1. Конюшня (середина 1930-х);
1.2. Конюшня (середина 1920-х);
1.3. Конюшня (середина 1920-х);
1.4. Лазарет (начало 1920-х);
1.5. Барак (начало 1920-х);
1.6. Барак (начало 1920-х);
1.7. Барак (начало 1920-х);
1.8. Барак (начало 1920-х);
1.9. Барак (начало 1920-х, сохранилась часть постройки);
1.10. Баня/Кузница/Барак (начало 1920-х, сохранилась часть постройки);
1.11. Барак перебежчиков и комсостава (начало 1920-х);
1.12. Карцер (начало 1920-х);
1.13. Кухня/Лазарет/Мебельные мастерские (начало 1920-х) (сохранилась часть постройки);

1.14. Гараж ремонта автомашин и бронетехники (начало 1920-х);
1.15. Немецкие сапожные и пошивочные мастерские (середина 1930-х);
1.16. Женское общежитие (середина 1930-х);
1.17. Общежитие немецких солдат (середина 1930-х);
1.18. Общежитие немецких солдат (середина 1930-х);
1.19. Немецкий продуктовый склад (сохранился частично);
1.20. Строение для технических служб;
1.21. Уборная;
1.22. Уборная.
2. Утраченные объекты, назначение которых известно:
2.1. Конюшня;
2.2. Конюшня;
2.3. Конюшня;
2.4. Конюшня;
2.5. Конюшня;
2.6. Конюшня;
2.7. Конюшня;
2.8. Конюшня;
2.9. Склад конюшен;
2.10. Штаб начальника лагеря;
2.11. Щеточная, столярная и колесная мастерские;
2.12. Слесарная, столярная и колесная мастерские;
2.13. Конюшня;
2.14. Насосная станция;
2.15. Барак для вновь прибывших;
2.16. 3-й отдел Гестапо;
2.17. Лагерное бюро;
2.18. Центральный проезд с КПП;
2.19. Полиция;
2.20. Общежитие немцев;
2.21. Вещевой склад и мастерские военнопленных;
2.22. Полиция;
2.23. Немецкая санчасть;
2.24. Немецкая кухня;
2.25. Офицерская кухня;
2.26. Конюшня;
2.27. Конюшня;
2.28. Общежитие немецких солдат и офицеров;
2.29. Общежитие немецких солдат;
2.30. Конюшня;
2.31. Гараж дрезин;
2.32. Стороженые вышки периметра содержания пленных;
2.33. Стороженые вышки периметра содержания пленных;
2.34. Стороженые вышки периметра содержания пленных;
2.35. Бомбоубежище.

Условные обозначения:


- граница территории объекта



- поворотные (характерные) точки границ территории объекта


- сохранившиеся объекты концлагеря

- местоположение несохранившихся объектов концлагеря


- строение АО «85 ремонтный завод», 1950-2019 гг.

- периметр проволочного заграждения зоны содержания военнопленных и мирных жителей

- сохранившаяся планировочная структура (дорожно-тропиночная сеть) концлагеря


- военно-оборонительные элементы концлагеря (окопы, места захоронений узников концлагеря)

- месторасположение внешнего периметра оборонительного ограждения концлагеря

- сохранившееся расположение железнодорожных путей (замена железнодорожного полотна во 2-ой половине 20 века)


- предположительные места захоронений военнопленных и мирных жителей концлагеря


- памятный знак (обелиск) «Памятник жертвам фашизма, установленный на месте гибели 40 тысяч узников концентрационного лагеря»


- территория объекта культурного наследия регионального значения «Захоронение узников концентрационного лагеря Дулаг 142», 1941-1943 гг. (Брянская область)

- местоположение ограждения (березовая изгородь) и ворот кладбища, расположенных при входе

- граница концлагеря и связанная с его функционированием территория

Приложение
к границам территории объекта культурного наследия федерального значения – достопримечательное место «ДУЛАГ-142 - мемориальный комплекс жертв узников фашистского концентрационного лагеря с массовыми захоронениями мирных граждан и военнопленных в городе Брянске» (Брянская область, г. Брянск, бульвар Щорса), утвержденным приказом Министерства культуры Российской Федерации
от «27» октября 2021 г. № 1742

Координаты характерных (поворотных) точек
границ территории объекта культурного наследия федерального значения – достопримечательное место «ДУЛАГ-142 - мемориальный комплекс жертв узников фашистского концентрационного лагеря с массовыми захоронениями мирных граждан и военнопленных в городе Брянске» (Брянская область, г. Брянск, бульвар Щорса)

Обозначение (номер) характерной (поворотной) точки	Координаты характерных (поворотных) точек в местной системе координат (МСК-32). Метод определения координат - геодезический. Значение погрешности определения координат в системе координат, установленной для ведения государственного кадастра недвижимости (м) – 0.1	
	X	Y
1	2177338.33	494878.69
2	2177989.69	494891.31
3	2178122.77	494624.15
4	2178070.38	494100.18
5	2177852.30	493770.82
6	2177857.17	493761.55
7	2177843.25	493754.83
8	2177836.93	493764.60
9	2177639.36	493634.95
10	2177635.37	493634.95
11	2177632.70	493626.49
12	2177616.01	493628.65
13	2177613.99	493638.08
14	2177612.47	493578.03

15	2177561.77	493540.22
16	2177541.03	493596.28
17	2177504.22	493666.31
18	2177467.19	493724.50
19	2177380.03	493791.74
20	2177352.11	493805.22
21	2177290.13	493823.96
22	2177254.73	493829.49
23	2177204.87	493828.27
24	2177158.66	493812.87
25	2176897.30	494191.52
26	2177032.90	494275.82
27	2176796.35	494622.55
28	2177470.22	494684.67
1	2177338.33	494878.69

Приложение №8

Копия Технического паспорта здания

16 0

Государственное унитарное предприятие
«Брянскоблтехинвентаризация»

Реестровый № 1597

ИНВЕНТАРНОЕ ДЕЛО
№ 2163

г Брянск
Володарский район
бульвар Щорса
д №10
Цех №10 сантех. участок
(лит К)

Начато: « » г.
Погашено: «___ » _____ _____г.

Государственное унитарное предприятие «Брянскоблтехинвентаризация»

МЕЖРАЙОННОЕ ОТДЕЛЕНИЕ ПО Г.БРЯНСКУ № 2

Область Брянская

Город Брянск

Район Володарский

Населенный пункт

ТЕХНИЧЕСКИЙ ПАСПОРТ ЗДАНИЯ (СТРОЕНИЯ)

№ 10 по бульвару Щорса (лит К)

(местоположение объектов учета)

Инвентарный номер						
Номер в реестре жилищного фонда						
Кадастровый номер						
	А	Б	В	Г	Д	Е

Паспорт составлен по состоянию на « 11» февраля 2008года

(указывается дата обследования объекта учета)

III . ОБЩИЕ СВЕДЕНИЯ

Назначение Цех № 10 Сантех. участок

Использование Цех №10 Сантех. участок

Количество мест (мощность)

IV. БЛАГОУСТРОЙСТВО СТРОЕНИЯ КВ.М ПЛОЩАДИ

Водопровод	Канализация	Отопление					Централизован. горячее водоснабжение	Ванны			Газоснабжение		Электроснабжен.	Лифты-шт	
		от ТЭЦ	от групп. (квартальн.) котельной	от собственной котельной	от АГБ	печное		С централиз. горячим водоснабжен.	С газовыми колонками	С дровяными колонками	централизованное	Жидким газом		пассажирские	грузовые
1	2	3	4	5	6	7	8	9	10	11	12	13	14	15	16
527,0	527,0		527,0								527,0		527,0		

V. ОПИСАНИЕ ЗДАНИЙ И СООРУЖЕНИЙ

По наружному обмеру Лит.	Наименование строений и сооружений	Формулы подсчета площадей по наружному обмеру	Площадь кв.м	Высота м	Объем куб. м
1	2	3	4	5	6
К	Цех № 10 сантех. участок	48,50*13,04+6,30*0,10*2+0,70*0,10*25+			
		0,50*0,53+0,53*0,12*2+0,53*0,49+7,06*0,10	636,8	3,80	2420
		1,50*2,37	3,6	2,85	10
		Итого S застройки	640,4		

VI.ОПИСАНИЕ КОНСТРУКТИВНЫХ ЭЛЕМЕНТОВ ЗДАНИЯ И ОПРЕДЕЛЕНИЕ ИЗНОСА

Наименование Цех №10 Сантех. участок Литера К Число этажей 1

Год постройки 1967 Группа капитальности II

№ п/п	Наименование конструктивных элементов		Описание конструктивных элементов (материал, конструкция , отделка и прочее)	Признаки износа конструктивных элементов	Уд. вес по табл.	Попр. к уд. весу в %	Уд.вес с попр.	% изн оса	%изн. к стр. гр.7 х гр. 8 - 100	Текущие изменения	
										% износа	износ к стр.
1	2		3	4	5	6	7	8	9	10	11
1.	Фундамент		Кирпичный ленточный	незначительные трещины	9	1	9	30	2,7		
2	Наружные и внутренние капитальные стены		Кирпичные кирпич	Трещины выбоины	17	1	17	30	5,1		
3	Перегородки		Кирпичные	отклонение от горизонтали							
4	Перекрытия	чердачное	деревянное	удовлетворительное	20	1	20	30	6		
		междуэтажное									
		подвальное									
5	Крыша		Шифер по тесовой обрешетке	Незначительны выбоины	12	1	12	30	3,6		
6	Полы		Бетонные	Сколы, выбоины	6	1	6	30	1,8		
7	Проемы	оконные	Двойные	переплеты покоробленны	10	1	10	30	3		
		дверные	Металлические, простые	истертость притворов							
8	Наружная отделка										
	Внутренняя отделка		Штукатурка стен,окраска,побелка	Потемнение верхнего слоя	6	1	6	30	1.8		
9	Сан- и электротехнические устройства	печи									
		калориферные									
		АГВ									
		другое									
		центральное отопление	От групповой котельной	отсутствие	19	1	19	30	5,7		
		электроосвещение	Скрытая проводка	части							
		водопровод	Сетевой	приборов							
		канализация	В городскую сеть								
		горячая .вода									
		ванны									
		газоснабжение	Сетевое								
		электроплиты									
		телефон	Сетевой								
		радио	Сетевое								
		телевидение									
		сигнализация									
		мусоропровод									
		лифт									
		вентиляция									
10	Лестницы, входы										
11	Прочие работы		Отмостки		1	1	1	30	0,3		
				Итого :	100		100	X	30		

% износа , приведенный к 100 по формуле : % износа(гр.9)20 х 100

удельный вес (гр. 7) 100 30%

ЭКСПЛИКАЦИЯ к
поэтажному плану здания

Дата записи	Литера по плану	Этаж (начиная с подвального и кончая мезонин.)	№ комнаты, коридора, и т.д.	Назначение помещения	Общая площадь, м²	Площадь по внутреннему обмеру, м²						Высота помещений по внутреннему обмеру	№ комнаты
						Основная					Подсобная		
						основная	Складская	Бытовая	Жилая				
11.02.08	К	1	1	Коридор	27,0						27,0	3,55	
			2	мастерская	16,0	16,0							
			3	Коридор	18,6						18,6		
			4	мастерская	16,9	16,9							
			5	подсобное	6,9						6,9		
			6	подсобное	9,6						9,6		
			7	производственное	135,9	135,9							
			8	складское	11,2						11,2		
			9	производственное	40,8	40,8							
			10	складское	8,2						8,2		
			11	Коридор	11,2						11,2		
			12	производственное	37,4	37,4							
			13	складское	22,4						22,4		
			14	производственное	42,4	42,4							
			15	Коридор	2,0						2,0	2,60	
			16	производственное	31,4	31,4						3,55	
			17	производственное	29,9	29,9							
			18	производственное	44,1	44,1							
			19	подсобное	4,7						4,7		
			20	подсобное	3,7						3,7		
			21	подсобное	6,7						6,7		
					527,0	394,8					132,2		

№ комнаты

X. ОБЩАЯ СТОИМОСТЬ , РУБ.

Дата	Действительная стоимость в ценах 1969 года.				К	Действительная стоимость в действующих ценах	В том числе самовольно
	основные строения	служебные строения	сооружения	всего			
11.02.08	23644			23644	12,0	283728	

«27» февраля 2008г. Исполнил : _____ / Щемелева А.В./

«29» февраля 2008г. Проверил : _____ / Конова В.А./
29.02.08 / Леонтьев И.М./

« » 2008г. Зав. филиалом: _____ / Милютина Н.С./
(отделением)

XI. ПОСЛЕДУЮЩИЕ ОБСЛЕДОВАНИЯ

Дата обследования :	« » 200 г.				
Дата исполнения :	« » 200 г.				
Обследовал исполнил					
Проверил :					
Зав. филиалом: (отделением)					
Дата обследования :					
Дата исполнения :					
Обследовал исполнил					
Проверил :					
Зав. филиалом: (отделением)					

1 этаж (H 3.80 м)

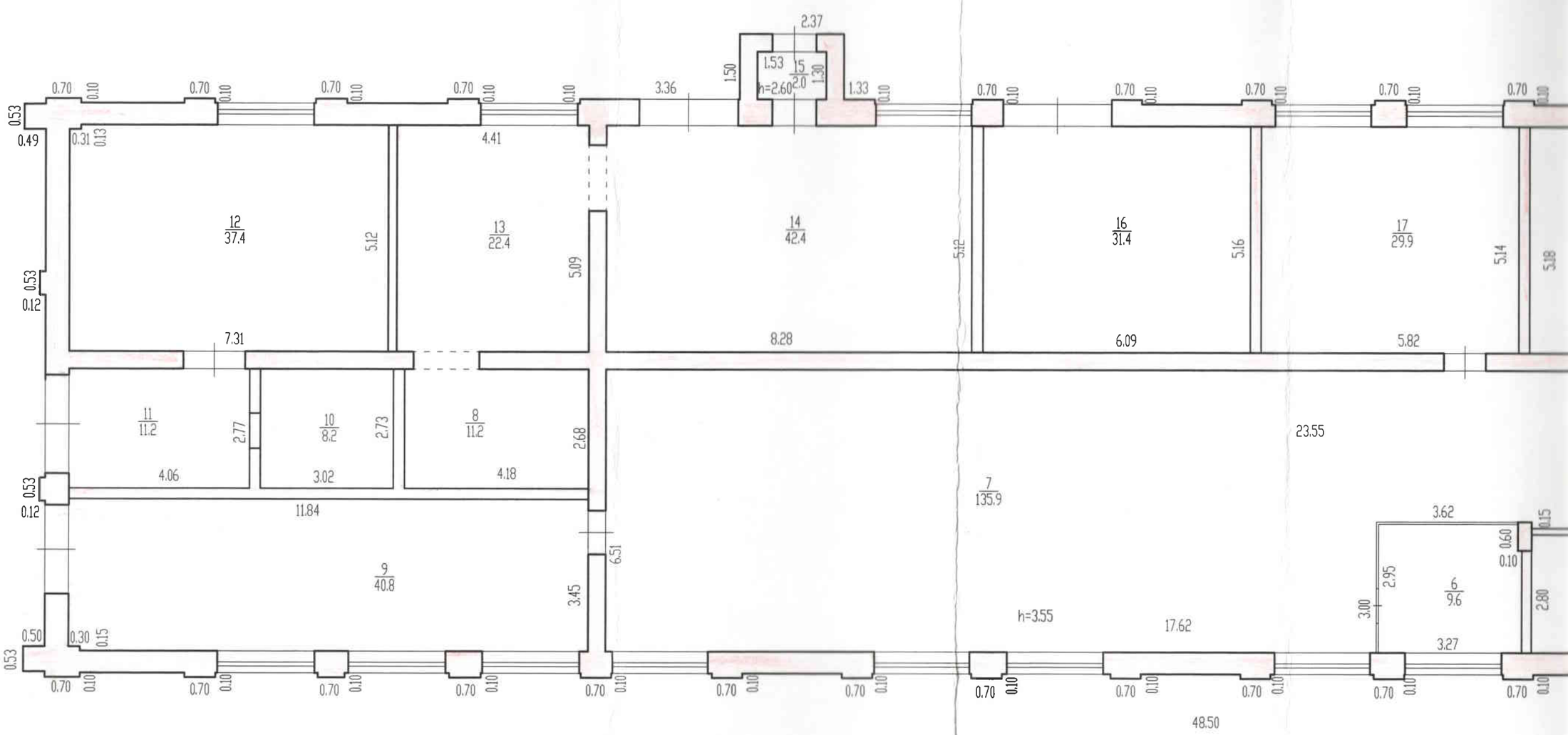
2.37
1.53
15
h=2.60
2.0
1.50
1.30
1.33
3.36
4.41
0.70
0.10
0.53
0.49
0.31
0.13
12
37.4
5.12
13
22.4
5.09
14
42.4
5.12
16
31.4
5.16
17
29.9
5.14
5.18
0.53
0.12
7.31
8.28
6.09
5.82
23.55
11
11.2
2.77
10
8.2
2.73
8
11.2
2.68
4.06
3.02
4.18
11.84
0.53
0.12
7
135.9
3.62
0.15
0.60
0.10
2.95
6
9.6
2.80
3.00
6.51
3.45
9
40.8
h=3.55
17.62
3.27
0.50
0.30
0.15
0.53
48.50

6

1 этаж (Н 3,80 м)

Лит. К
Н= 3.80

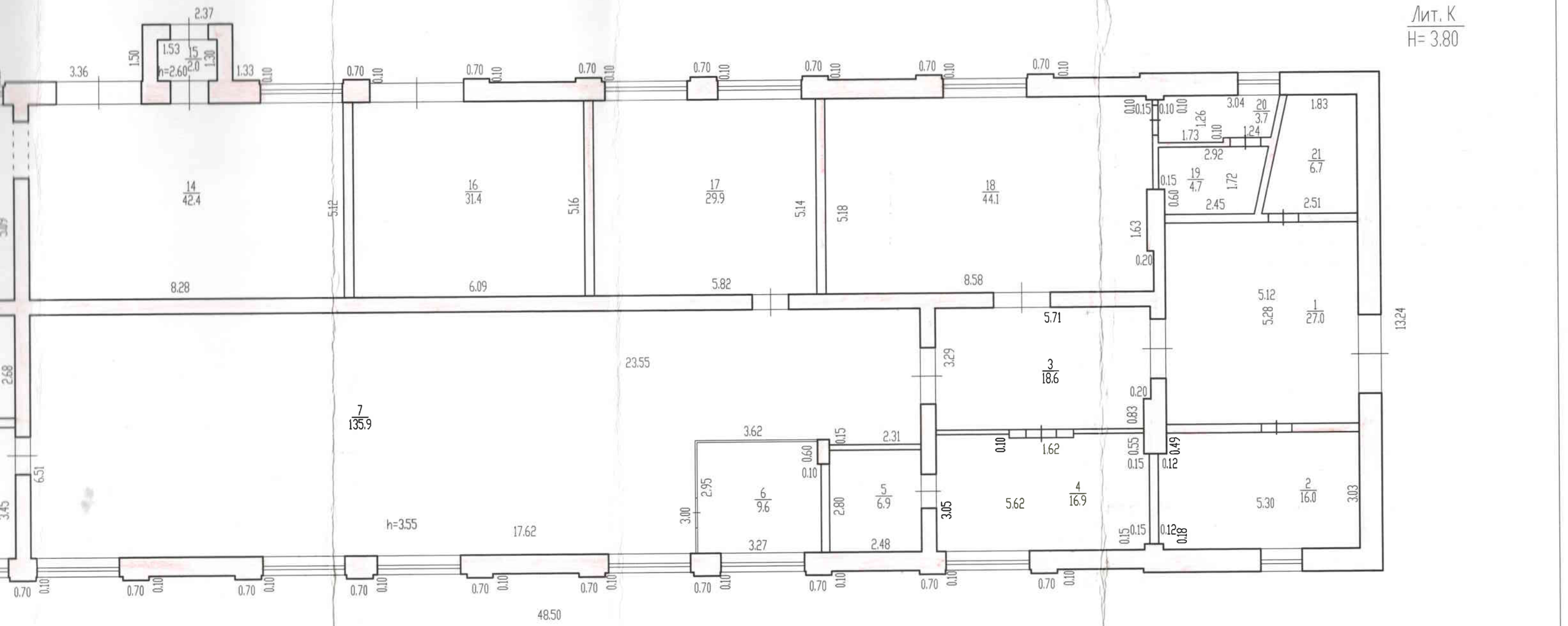

ГУП "Брянскоблтехинвентаризация"			
Межрайонное отделение N2 по г. Брянску			
г. Брянск, Володарский район,			
бул Щорса 10			М 1:100
Исполнил	Щемелева А.В.		11.02.2008
Проверил	Конова В.А.		29.02.08г
Принял	Леонтьев И.М.		29.02.08

Приложение №9

Копия выписки из Единого государственного реестра недвижимости

Филиал публично-правовой компании "Роскадастр" по Брянской области
полное наименование органа регистрации прав

Выписка из Единого государственного реестра недвижимости об объекте недвижимости

Сведения о характеристиках объекта недвижимости

На основании запроса от 24.11.2023, поступившего на рассмотрение 24.11.2023, сообщаем, что согласно записям Единого государственного реестра недвижимости:

Раздел 1 Лист 1

Здание
вид объекта недвижимости

Лист № 1 раздела 1	Всего листов раздела 1: 2	Всего разделов: 3	Всего листов выписки: 4

24.11.2023г. № КУВИ-001/2023-265719447	
Кадастровый номер:	32:28:0020504:435
Номер кадастрового квартала:	32:28:0020504
Дата присвоения кадастрового номера:	17.12.2013

Ранее присвоенный государственный учетный номер:	Инвентарный номер 1597/03:1000/К; Условный номер 32-32-01/079/2008-584
Местоположение:	Брянская область, г.Брянск, Володарский р-н, бульв.Щорса, д.10
Площадь:	527
Назначение:	Нежилое
Наименование:	Цех №10 сантехнический участок инв.№039
Количество этажей, в том числе подземных этажей:	1, в том числе подземных 0
Материал наружных стен:	Кирпичные
Год ввода в эксплуатацию по завершении строительства:	данные отсутствуют
Год завершения строительства:	данные отсутствуют
Кадастровая стоимость, руб.:	9661622.75
Кадастровые номера иных объектов недвижимости, в пределах которых расположен объект недвижимости:	32:28:0020504:100, 32:28:0020504:728
Кадастровые номера помещений, машино-мест, расположенных в здании или сооружении:	данные отсутствуют
Кадастровые номера объектов недвижимости, из которых образован объект недвижимости:	данные отсутствуют
Кадастровые номера образованных объектов недвижимости:	данные отсутствуют
Сведения о включении объекта недвижимости в состав предприятия как имущественного комплекса:	данные отсутствуют
Сведения о включении объекта недвижимости в состав единого недвижимого комплекса:	данные отсутствуют
Виды разрешенного использования:	данные отсутствуют

ДОКУМЕНТ ПОДПИСАН
ЭЛЕКТРОННОЙ ПОДПИСЬЮ
Сертификат: 00BB056B7401CB38D2B3576ACDC8425108
Владелец: ФЕДЕРАЛЬНАЯ СЛУЖБА ГОСУДАРСТВЕННОЙ РЕГИСТРАЦИИ, КАДАСТРА И КАРТОГРАФИИ
Действителен: с 27.06.2023 по 19.09.2024

полное наименование должности		инициалы, фамилия

Здание
вид объекта недвижимости

Лист № 2 раздела 1	Всего листов раздела 1: 2	Всего разделов: 3	Всего листов выписки: 4

24.11.2023г. № КУВИ-001/2023-265719447	
Кадастровый номер:	32:28:0020504:435

Сведения о включении объекта недвижимости в реестр объектов культурного наследия:	данные отсутствуют
Сведения о кадастровом инженере:	данные отсутствуют
Статус записи об объекте недвижимости:	Сведения об объекте недвижимости имеют статус "актуальные, ранее учтенные"
Особые отметки:	Сведения, необходимые для заполнения разделов: 6 - Сведения о частях объекта недвижимости; 7 - Перечень помещений, машино-мест, расположенных в здании, сооружении; 8 - План расположения помещения, машино-места на этаже (плане этажа), отсутствуют.
Получатель выписки:	Слезкин Евгений Владимирович

полное наименование должности		инициалы, фамилия

ДОКУМЕНТ ПОДПИСАН
ЭЛЕКТРОННОЙ ПОДПИСЬЮ
Сертификат: 00BB056B7401CB38D2B3576ACDC8425108
Владелец: ФЕДЕРАЛЬНАЯ СЛУЖБА ГОСУДАРСТВЕННОЙ РЕГИСТРАЦИИ, КАДАСТРА И КАРТОГРАФИИ
Действителен: с 27.06.2023 по 19.09.2024

Выписка из Единого государственного реестра недвижимости об объекте недвижимости

Сведения о зарегистрированных правах

Здание
вид объекта недвижимости

Лист № 1 раздела 2	Всего листов раздела 2: 1	Всего разделов: 3	Всего листов выписки: 4

24.11.2023г. № КУВИ-001/2023-265719447	
Кадастровый номер:	32:28:0020504:435

1	Правообладатель (правообладатели):	1.1	Физическое лицо
	Сведения о возможности предоставления третьим лицам персональных данных физического лица:	1.1.1	данные отсутствуют
2	Вид, номер, дата и время государственной регистрации права:	2.1	Собственность 32:28:0020504:435-32/074/2021-5 28.01.2021 15:49:06
3	Сведения об осуществлении государственной регистрации сделки, права без необходимого в силу закона согласия третьего лица, органа:	3.1	данные отсутствуют
4	Ограничение прав и обременение объекта недвижимости:	не зарегистрировано	
5	Договоры участия в долевом строительстве:	не зарегистрировано	
6	Заявленные в судебном порядке права требования:	данные отсутствуют	
7	Сведения о возможности предоставления третьим лицам персональных данных физического лица	данные отсутствуют	
8	Сведения о возражении в отношении зарегистрированного права:	данные отсутствуют	
9	Сведения о наличии решения об изъятии объекта недвижимости для государственных и муниципальных нужд:	данные отсутствуют	
10	Сведения о невозможности государственной регистрации без личного участия правообладателя или его законного представителя:	данные отсутствуют	
11	Правопритязания и сведения о наличии поступивших, но не рассмотренных заявлений о проведении государственной регистрации права (перехода, прекращения права), ограничения права или обременения объекта недвижимости, сделки в отношении объекта недвижимости:	отсутствуют	

полное наименование должности	ДОКУМЕНТ ПОДПИСАН ЭЛЕКТРОННОЙ ПОДПИСЬЮ Сертификат: 00BB056B7401CB38D2B3576ACDC8425108 Владелец: ФЕДЕРАЛЬНАЯ СЛУЖБА ГОСУДАРСТВЕННОЙ РЕГИСТРАЦИИ, КАДАСТРА И КАРТОГРАФИИ Действителен: с 27.06.2023 по 19.09.2024	инициалы, фамилия

Выписка из Единого государственного реестра недвижимости об объекте недвижимости

Описание местоположения объекта недвижимости

Здание
вид объекта недвижимости

Лист № 1 раздела 5	Всего листов раздела 5: 1	Всего разделов: 3	Всего листов выписки: 4

24.11.2023г. № КУВИ-001/2023-265719447	
Кадастровый номер:	32:28:0020504:435

Схема расположения объекта недвижимости (части объекта недвижимости) на земельном участке(ах)

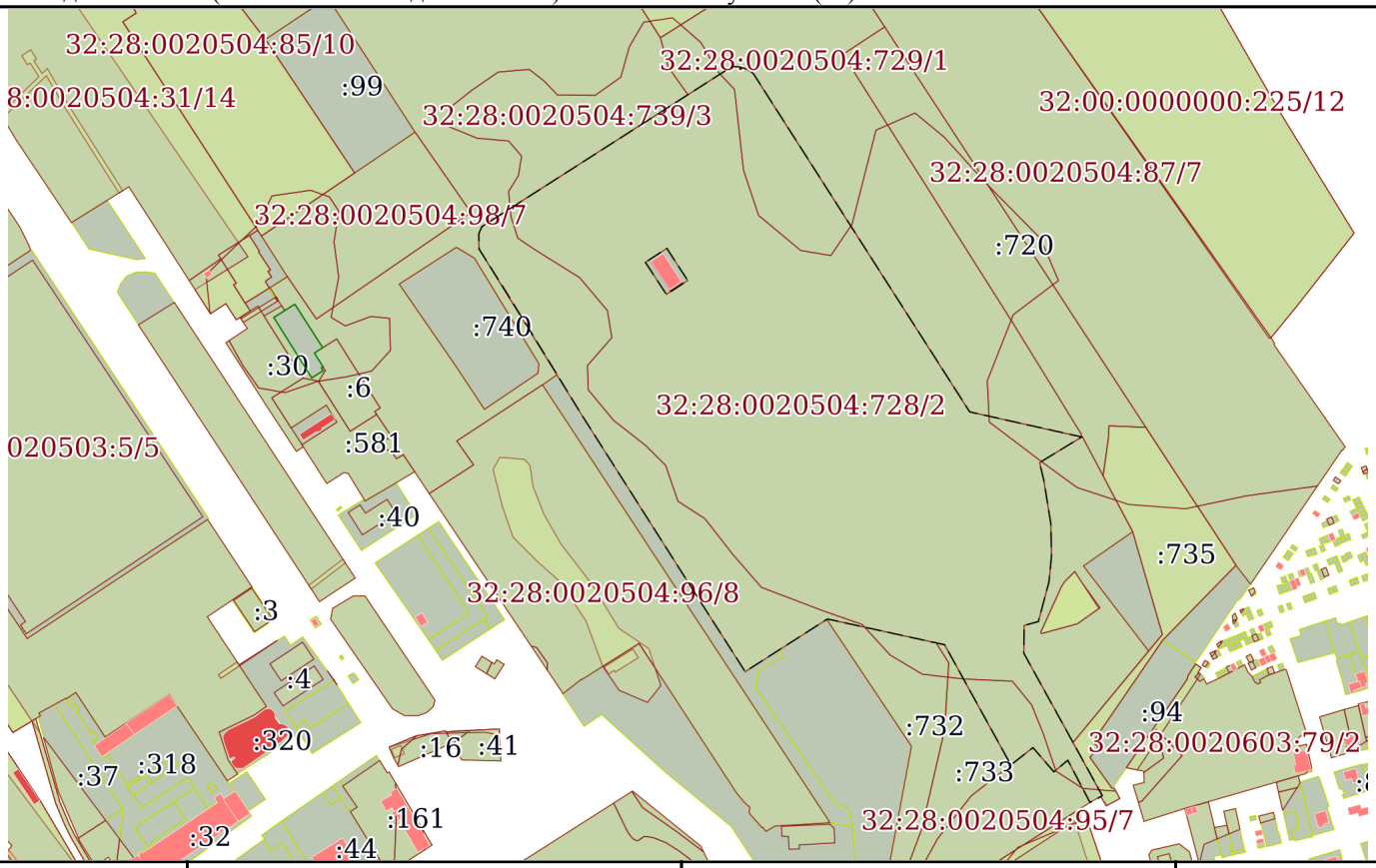

Масштаб 1:7000	Условные обозначения:		

ДОКУМЕНТ ПОДПИСАН
ЭЛЕКТРОННОЙ ПОДПИСЬЮ
Сертификат: 00BB056B7401CB38D2B3576ACDC8425108
Владелец: ФЕДЕРАЛЬНАЯ СЛУЖБА ГОСУДАРСТВЕННОЙ РЕГИСТРАЦИИ, КАДАСТРА И КАРТОГРАФИИ
Действителен: с 27.06.2023 по 19.09.2024

полное наименование должности		инициалы, фамилия

Приложение №10

Рекомендуемый предмет охраны объекта культурного наследия

Описание предмета охраны
объекта культурного наследия
«Барак перебежчиков и комсостава»
расположенного по адресу: Брянская область, г. Брянск, бул. Щорса

На основании положений действующего законодательства и исторически ценных характеристик объекта культурного наследия, учитывая его мемориальную ценность в обеспечении полноты восприятия объекта культурного наследия федерального значения – достопримечательное место «Дулаг-142 – мемориальный комплекс жертв узников фашистского концентрационного лагеря с массовыми захоронениями мирных граждан и военнопленных (1941-1943 гг.) в городе Брянске», как неотъемлемого атрибута нацистских концлагерей, имеющую особую значимость для истории Российской Федерации и всего международного сообщества как подлинного источника информации о трагических страницах истории Великой Отечественной войны 1941 - 1945 гг. и об огромном количестве ее жертв, предметом охраны является:

1. Местоположение и градостроительные характеристики:
- Местоположение и роль объекта в композиционно-планировочной структуре территории объекта культурного наследия федерального значения – достопримечательное место «Дулаг-142 – мемориальный комплекс жертв узников фашистского концентрационного лагеря с массовыми захоронениями мирных граждан и военнопленных (1941-1943 гг.) в городе Брянске»
2. Элементы объемно-планировочного решения:
- Существующие силуэтные характеристики.
- Форма кровли: вальмовая кровля сложной конфигурации.
3. Конструктивные элементы:
- Капитальные стены. Исторические наружные и внутренние капитальные стены на дату - 1941-1943 года. Материал - керамический кирпич.
4. Элементы архитектурно-художественного и композиционного решения
- Композиция и архитектурно-художественное оформление фасадов на дату 1941-1943 года, в том числе местоположение, форма, размер оконных и дверных проемов (Подлежит определению по итогам предреставрационных исследований)
5. Материал и характер обработки поверхности фасадных стен (на период 1941-1943 годов)
- Оштукатурены и окрашены.
6. Колористическое решение фасадов (на период 1941-1943 годов)
- Подлежит определению по итогам предреставрационных исследований.

ТАБЛИЦА
расположения предметов охраны
объекта культурного наследия значения «Барак перебежчиков и комсостава»

1. Местоположение и роль объекта культурного наследия "Барак перебежчиков и комсостава" в композиционно-планировочной структуре достопримечательного места "ДУЛАГ-142 - мемориальный комплекс жертв узников фашистского концентрационного лагеря с массовыми захоронениями мирных граждан и военнопленных (1941-1943 гг.) в городе Брянске"



Условные обозначения:

- объект культурного наследия

- граница территории объекта культурного наследия федерального значения достопримечательное место "ДУЛАГ-142 - мемориальный комплекс жертв узников фашистского концентрационного лагеря с массовыми захоронениями мирных граждан и военнопленных (1941-1943 гг.) в городе Брянске" приказ МК РФ №1742 от 27.10.21 г.

- территория объекта культурного наследия федерального значения достопримечательное место "ДУЛАГ-142 -мемориальный комплекс жертв узников фашистского концентрационного лагеря с массовыми захоронениями мирных граждан и военнопленных (1941-1943 гг.) в городе Брянске" приказ МК РФ №1742 от 27.10.21 г.

2. Элементы объемно-планировочного решения объекта культурного наследия "Барак перебежчиков и комсостава"



1 этаж (Н 3,80 м)

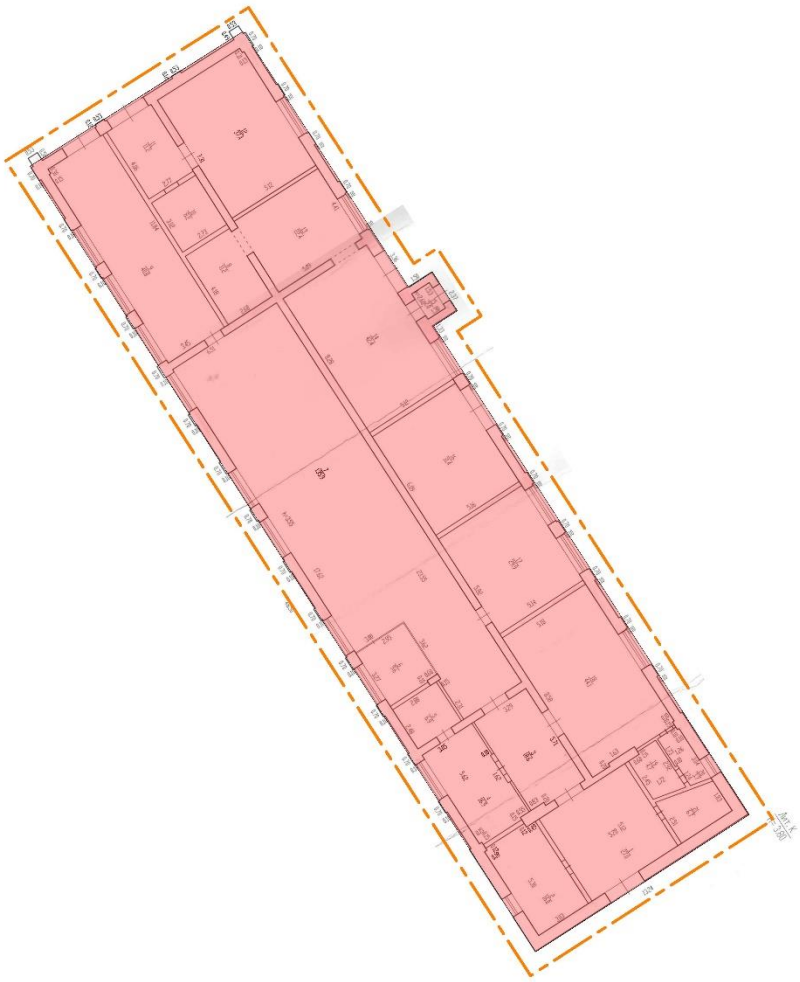

Условные обозначения:

- объемно-пространственная композиция здания на период 1941-1943 годов; капитальные стены и перекрытия, их конструкция и материал; форма кровли; материал и характер кровельного покрытия

- оформление фасадов на период 1941-1943 годов

Наименование предмета охраны	Изображение и расположение предмета охраны	Краткое описание предмета охраны
3. Конструктивные решения		
Капитальные стены и перекрытия , их конструкция и материал Исторические наружные и внутренние капитальные стены на дату - 1941-1943 года.	  	Исторические наружные и внутренние капитальные стены на дату 1941-1943 года. Материал: керамический кирпич
4. Элементы архитектурно-художественного и композиционного решения		
Композиция и архитектурно-художественное оформление фасадов на дату 1941-1943 года, в том числе местоположение, форма, размер оконных и дверных проемов		(Подлежит определению по итогам предреставрационных исследований)

5. Материал и характер обработки поверхности фасадных стен		
5.Материал и характер обработки поверхности фасадных стен (на период 1941-1943 годов)	  	Оштукатурены и окрашены.
6. Колористическое решение фасадов		
6.Колористическое решение фасадов (на период 1941-1943 годов)		Подлежит определению по итогам предреставрационных исследований.

Приложение № 11

Рекомендуемые границы территории объекта культурного наследия и Режим использования территории объекта культурного наследия

Барак перебежчиков и комсостава
Картографическое описание и перечень координат поворотных (характерных) точек границы территории объекта культурного наследия

Граница территории проходит на северо-восток от точки 1 до точки 2 параллельно объекту культурного наследия протяженностью 16,30 м., далее поворот на юго-восток от точки 2 до точки 3 параллельно объекту культурного наследия протяженностью 52,25 м., далее поворот на юго-запад от точки 3 до точки 4 параллельно объекту культурного наследия протяженностью 16,30 м., далее поворот на северо-запад от точки 4 до начальной точки 1 параллельно объекту культурного наследия протяженностью 52,25 м..

Перечень координат поворотных (характерных) точек границ территории объекта культурного наследия в системе координат, установленной для ведения государственного кадастра недвижимости

Наименование (номер) характерной точки	Координаты характерных точек в местной системе координат (МСК-32)		Метод определения координат	Значение погрешности определения координат в системе координат, установленной для ведения ГКН, (м)
	X	Y		
1	494269.47	2177353.66	геодезический	0.1
2	494278.29	2177367.37	геодезический	0.1
3	494234.36	2177395.65	геодезический	0.1
4	494225.53	2177381.94	геодезический	0.1
1	494269.47	2177353.66	геодезический	0.1

Карта границ территории объекта культурного наследия

Карта (схема) границ территории объекта культурного наследия "Барак перебежчиков и комсостава", находящегося в границах территории объекта культурного наследия федерального значения – достопримечательное место "ДУЛАГ–142 – мемориальный комплекс жертв узников фашистского концентрационного лагеря с массовыми захоронениями мирных граждан и военнопленных (1941–1943 гг.) в городе Брянске", расположенного по адресу: Брянская область, г. Брянск, бул. Щорса



*№ 1.11 (согласно экспликации Сводной карты (схемы) границ ОКН, входящих в состав достопримечательного места "ДУЛАГ–142 – мемориальный комплекс жертв узников фашистского концентрационного лагеря с массовыми захоронениями мирных граждан и военнопленных (1941–1943 гг.) в городе Брянске")

Условные обозначения:

- "Барак перебежчиков и комсостава"
- объект культурного наследия
- границы территории объекта культурного наследия
- территория объекта культурного наследия
- поворотная (характерная) точка границ территории объекта культурного наследия

Масштаб 1:1000
Система координат: МСК – 32

Режим использования территории объекта культурного наследия

Режим использования территорий объекта культурного наследия «Барак перебежчиков и комсостава», находящегося в границах территории объекта культурного наследия федерального значения – достопримечательное место «ДУЛАГ-142 – мемориальный комплекс жертв узников фашистского концентрационного лагеря с массовыми захоронениями мирных граждан и военнопленных (1941-1943 гг.) в городе Брянске»:

на территории памятника запрещаются:

- строительство объектов капитального строительства и увеличение объемно-пространственных характеристик, существующих на территории памятника объектов капитального строительства; проведение земляных, строительных, мелиоративных и иных работ, за исключением работ по сохранению объекта культурного наследия и или его отдельных элементов, сохранению историко-градостроительной или природной среды объекта культурного наследия и или предмета охраны достопримечательного места;
- проведение всех видов земляных работ без предварительного проведения поисковых работ;
- проведение самовольных раскопок и извлечение из культурного слоя археологических находок и останков;
- изменение характера разрешенного использования земельного участка.

на территории памятника разрешается:

- разрешается ведение хозяйственной деятельности, направленной на создание и развитие мемориального образовательно-патриотического музейного комплекса, посвященного жертвам-узникам фашистского концлагеря «ДУЛАГ-142», не противоречащей требованиям обеспечения сохранности объекта культурного наследия и позволяющей обеспечить функционирование объекта культурного наследия в современных условиях.
- снос капитальных строений, части строений, не отнесенных к предмету охраны объекта культурного наследия;
- воссоздание архитектурно-декоративного убранства в соответствии с историческим обликом объекта культурного наследия, отнесенного к предмету охраны.
- благоустройство территории, с учетом предмета охраны достопримечательного места, на основании согласованной проектной документации, включая размещение малых архитектурных форм (монументально-декоративного искусства), устройства архитектурного освещения, направленных на создание выразительной визуальной среды, подчеркивающих непреходящую историко-культурную и мемориальную

ценность, и уникальное значение памятника как подлинного источника информации о трагических страницах истории Великой Отечественной войны 1941 - 1945 гг. и об огромном количестве ее жертв;
- организация обеспечения в соответствии с действующим законодательством свободного доступа граждан к памятнику с соблюдением мер безопасности жизнедеятельности;
- проведение мероприятий, направленных на обеспечение пожарной безопасности;
- организация работ, направленных на обеспечение сохранности предмета охраны памятника, являющегося основаниями для включения его в единый государственный реестр объектов культурного наследия (памятников истории и культуры) народов Российской Федерации и подлежащих обязательному сохранению;
- ремонт, капитальный ремонт, противоаварийные работы, реставрация и приспособление памятников, в рамках создания и развития мемориального образовательно-патриотического музейного комплекса, посвященного жертвам-узникам фашистского концлагеря «ДУЛАГ-142»;
- разрешаются работы направленные на обеспечение сохранности особенностей достопримечательного места, являющихся основаниями для включения его в единый государственный реестр объектов культурного наследия (памятников истории и культуры) народов Российской Федерации и подлежащих обязательному сохранению; строительство объектов капитального строительства в целях воссоздания утраченной градостроительной среды; осуществление ограниченного строительства, капитального ремонта и реконструкции объектов капитального строительства при условии сохранения особенностей достопримечательного места, являющихся основаниями для включения его в единый государственный реестр объектов культурного наследия (памятников истории и культуры) народов Российской Федерации и подлежащих обязательному сохранению;
- уборка самосевной растительности, уборка мусора.

Приложение №12

Копия договора с экспертом М.С. Штиглиц

Договор № 1ГИКЭ-Д142 от «01» августа 2023 г.

на проведение государственной историко-культурной экспертизы по обоснованию принятия решения о целесообразности включения в Единый государственный реестр объектов культурного наследия (памятников истории и культуры) народов Российской Федерации выявленного объекта культурного наследия «Конюшня-1» находящегося в границах территории объекта культурного наследия федерального значения – достопримечательное место «ДУЛАГ-142 – мемориальный комплекс жертв узников фашистского концентрационного лагеря с массовыми захоронениями мирных граждан и военнопленных (1941-1943 гг.) в городе Брянске», расположенных по адресу: Брянская область, г. Брянск, бул. Щорса.

г. Санкт – Петербург - г. Брянск «01»августа 2023 г.

Общество с ограниченной ответственностью «БрянскГипроЗем» (ООО «БрянскГипроЗем»), далее именуемое «Заказчик », в лице Пальченкова Евгения Ивановича, действующего на основании Устава с одной стороны, аттестованный эксперт по проведению государственной историко-культурной экспертизы **Штиглиц Маргарита Сергеевна,** именуемая в дальнейшем **«Эксперт»** (Приказ Министерства культуры Российской Федерации от 29.03.2023 № 776.), с другой стороны, заключили настоящий договор о нижеследующем:

1. Предмет договора.

1.1. В соответствии с настоящим Договором Заказчик поручает, а Исполнитель принимает обязательства по выполнению работ:

- проведение государственной историко-культурной экспертизы по обоснованию принятия решения о целесообразности включения в Единый государственный реестр объектов культурного наследия (памятников истории и культуры) народов Российской Федерации выявленного объекта культурного наследия «Конюшня-1» находящегося в границах территории объекта культурного наследия федерального значения – достопримечательное место «ДУЛАГ-142 – мемориальный комплекс жертв узников фашистского концентрационного лагеря с массовыми захоронениями мирных граждан и военнопленных (1941-1943 гг.) в городе Брянске», расположенных по адресу: Брянская область, г. Брянск, бул. Щорса.- подготовка Акта по результатам государственной историко-культурной экспертизы (далее – Акта) в соответствии с требованиями.

1.2. Заказчик обязуется принять результат выполненных Исполнителем работ, указанных в п. 1.1. Договора, в порядке, предусмотренном разделом 4 настоящего Договора.

1.3. Права на результаты работ, изложенные в отчетных материалах по настоящему Договору и переданные по окончании работ, принадлежат Заказчику с момента приемки выполненных работ и их оплаты.

1.4. Исполнитель гарантирует, что выполнение работ по проведению государственной историко-культурной экспертизы осуществляют представители Исполнителя, которые аттестованы в порядке, установленном Министерством культуры РФ. В случае нарушения указанной гарантии Исполнитель обязуется возместить Заказчику в полном объёме убытки, а также произвести возврат оплаченных Исполнителем в соответствии с настоящим Договором сумм в течение трёх банковских дней с момента предъявления соответствующего требования Заказчиком.

1.5. Результаты выполненной Исполнителем историко-культурной экспертизы подлежат согласованию с Управлением по охране и сохранению историко-культурного наследия Брянской области.

2. Права и обязанности Заказчика.

2.1. Заказчик обязуется полностью оплатить в установленном порядке все выполненные Исполнителем работы согласно п. 1. настоящего Договора.

Надлежащим выполнением Договора считается утверждение Заказчиком Акта по результатам государственной историко-культурной экспертизы, для его передачи в Управление по охране и сохранению историко-культурного наследия Брянской области.

2.2. Заказчик обязуется не позднее, чем в течение 5 рабочих дней после получения запроса Исполнителя, указанного в п.3.2. настоящего Договора, передать Исполнителю запрашиваемые материалы и сведения, необходимые для выполнения работ по Договору.

2.3. Заказчик обязуется обеспечить доступ на обследуемый объект и территорию; обеспечить условия для проведения фотофиксации.

2.4. Заказчик обязуется оплатить расходы за платные услуги сторонних организаций по предъявлению Исполнителем счетов на оплату услуг указанных организаций. Оплата названных счетов должна производиться в трехдневный срок, с момента их предоставления Исполнителем в распоряжение Заказчика.

2.5. Заказчик вправе требовать у Исполнителя сведения о ходе исполнения Договора в виде краткого отчета об уже проделанной работе с оценкой Исполнителя о проценте ее выполнения и завершения в согласованный срок, или необходимости его корректировки.

3. Права и обязанности Исполнителя.

3.1. Исполнитель обязуется выполнить все работы, являющиеся предметом Договора, и в соответствии с п.1 Договора подготовить Акт и представить его на утверждение Заказчику.

В случае возникновения замечаний по содержанию и оформлению документов, разработанных и подписанных Исполнителем, со стороны Управления по охране и сохранению историко-культурного наследия Брянской области. при согласовании Акта, Исполнитель обязуется устранить все представленные ему объективные замечания без дополнительной оплаты и в кратчайшие сроки, а также передать исправленные и вновь подписанные документы Заказчику.

3.2. Исполнитель имеет право запрашивать у Заказчика материалы и сведения, необходимые для подготовки Акта (сведения об учете объекта и земельного участка в границах территории в государственном кадастре объектов недвижимости; сведения о регистрации прав на объект и земельный участок в границах территории; заключение о техническом состоянии объекта).

3.3. Исполнитель имеет право привлекать за свой счет для исполнения обязательств по настоящему Договору третьих физических или юридических лиц по своему усмотрению. При этом ответственность за качество выполняемых работ лежит на Исполнителе.

4. Срок выполнения работы, стоимость Договора, порядок приемки работы и расчетов.

4.1. Срок исполнения Договора – до 29 декабря 2023 года с момента подписания договора. Договор считается выполненным после подписания сторонами Акта сдачи-приемки выполненных работ (об оказании в полном объеме работ по настоящему Договору).

4.2. Платные услуги сторонних организаций, необходимые для выполнения настоящего Договора, оплачиваются Заказчиком по предъявлению соответствующих счетов и в установленном порядке. Оплата названных услуг не входит в стоимость Договора.

4.3. Сроки выполнения работ могут корректироваться по согласованию Сторон.

4.4. Порядок приемки работы.

4.4.1. Исполнитель представляет Заказчику на утверждение Акт (один экземпляр в виде полного текста Акта, заверенного электронной подписью Исполнителем, приложения к Акту – в виде PDF –файла (ов).

4.4.2. В течение 5 рабочих дней после получения от Исполнителя оформленного Акта Заказчик либо утверждает его в установленном порядке, либо направляет Исполнителю с конкретными замечаниями. Исправление замечаний производится Исполнителем в максимально сжатые сроки, но не более чем в течение 5 календарных дней.

5. Ответственность сторон.

5.1. За неисполнение или ненадлежащее исполнение условий настоящего Договора Стороны несут ответственность в соответствии с действующим законодательством Российской Федерации.

5.2. Заказчик несет ответственность за достоверность представляемых Исполнителю материалов и сведений.

5.3. Исполнитель, равно как и Заказчик, не несут ответственности за невыполнение обязательств по настоящему Договору в случае возникновения ситуаций непреодолимой силы: чрезвычайные ситуации, войны и т.п. форс-мажорные обстоятельства.

5.4. Все споры, возникающие между Сторонами по настоящему Договору, разрешаются путем переговоров. При невозможности урегулировать спор путем переговоров он подлежит рассмотрению в Арбитражном суде Санкт-Петербурга и Ленинградской области.

6. Особые условия.

6.1. Все изменения и дополнения к настоящему Договору признаются действительными, если они совершены в письменной форме и подписаны уполномоченными представителями Сторон.

6.2. Настоящий Договор составлен в 2-х экземплярах, каждый из которых имеет одинаковую юридическую силу - по одному для каждой из Сторон.

6.3. Акт со всеми приложениями к нему, а также сведения и материалы, на основании которых Акт составлен, (переданные по п.2.2. настоящего Договора), после успешного завершения Договора являются собственностью Заказчика.

7. Адреса и реквизиты сторон.

ЗАКАЗЧИК:

Общество с ограниченной ответственностью «БрянскГипроЗем» (ООО «БрянскГипроЗем»)
Юридический адрес: 241028 г. Брянская обл., г. Брянск, проспект Станке Димитрова д. 55В.
Почтовый адрес: 241028 г. Брянская обл., г. Брянск, проспект Станке Димитрова д. 55В.
ОГРН 102324735570
ИНН 3234031352 КПП 325701001
Р/с 40702810808000100396
в БРЯНСКОЕ ОТДЕЛЕНИЕ N8605 ПАО СБЕРБАНК
К/с 30101810400000000601
БИК 041501601
ОКТМО 15701000
Тел. 8 (4832) 41-17-41,8 (4832)41-17-28
Электронная почта: brjanskgiprozem@mail.ru

ИСПОЛНИТЕЛЬ:

Эксперт Штиглиц Маргарита Сергеевна

8. Подписи сторон:

ЗАКАЗЧИК

Генеральный директор /

Е.И. Пальченков /
(подпись)

М.П. (Ф.И.О.)

ИСПОЛНИТЕЛЬ:

Эксперт государственной историко-культурной экспертизы

_____/Штиглиц М.С./

Приложение №13

Иная документация

Сводная карта (схема) с отображением местоположения выявленных объектов культурного наследия в зонах с особыми условиями использования территории объекта культурного наследия федерального значения – достопримечательное место "ДУЛАГ-142 – мемориальный комплекс жертв узников фашистского концентрационного лагеря с массовыми захоронениями мирных граждан и военнопленных (1941-1943 гг.) в городе Брянске", расположенных по адресу: Брянская область, г. Брянск, бул. Щорса



Экспликация:

Объекты культурного наследия, входящие в состав достопримечательного места "ДУЛАГ-142":

№ п.п	Наименование объекта согласно его назначению по архивным сведениям	Инвентарный № ОАО "85 ремонтный завод"	Наименование объекта согласно экспликации зданий и сооружений ОАО "85 ремонтный завод"
1.1	Конюшня №1 (середина 1930-х)	008	Цех №3 малярный
1.2	Конюшня №2 (начало 1920-х)	010	Цех 1 ремонт электродвигателей
1.3	Конюшня №3 (начало 1920-х)	115	Хранилище
1.4	Лазарет (начало 1920-х)	028	Хранилище
1.5	Барак №1 (начало 1920-х)	011	Кислородная станция цех 10
1.6	Барак №2 (начало 1920-х)	111	Хранилище
1.7	Барак №3 (начало 1920-х)	112	Хранилище
1.8(1)	Барак №4 (начало 1920-х)	032	Цех №9 заготовительный
1.8(2)	Барак №5 (начало 1920-х)	033	Цех №9
1.9	Барак №6 (начало 1920-х, сохранилась часть постройки)		нет данных
1.10	Баня/Кузница/Барак №7 (начало 1920-х, сохранилась часть постройки)		нет данных
1.11	Барак перебежчиков и комсостава (начало 1920-х)	039	Цех №10 (сантехнический участок)
1.12	Карцер (начало 1920-х)	031	Хранилище
1.13	Кухня/Лазарет/Мебельные мастерские (начало 1920-х) (сохранилась часть постройки)	002	Цех №1
1.14	Гараж ремонта автомашин и бронетехники (середина 1930-х)	005	Цех №9 инструментальный
1.15	Немецкие сапожные и пошивочные мастерские (середина 1930-х)	017	Административное здание
1.16	Женское общежитие (середина 1930-х)	016	Медпункт
1.17	Общежитие немецких солдат №1 (середина 1930-х)	014	Караульное помещение
1.18	Общежитие немецких солдат №2 (середина 1930-х)		нет данных
1.19	Немецкий продуктовый склад (сохранился частично)	843436	Рампа для крепления грузов
1.20	Строение для технических нужд	18	Станция перекачки канализационных вод
1.21	Уборная №1 (канализационная шахта)		нет данных
1.22	Уборная №2 (канализационная шахта)		нет данных

Условные обозначения:

– объект культурного наследия

Зоны с особыми условиями использования территории ОКН достопримечательное место "ДУЛАГ-142 – мемориальный комплекс жертв узников фашистского концентрационного лагеря с массовыми захоронениями мирных граждан и военнопленных (1941-1943 гг.) в городе Брянске" (Акт ГИКЗ от 23.04.2021 г.):

– Зона А – содержания военнопленных и мирных жителей

– Зона Б – территория захоронений (разделяются на 7 регламентных участков – участки Б1, Б2, Б3, Б4, Б5, Б6, Б7)

– Зона В – мемориального и исторического значения

– зона Г – территория связанная с функционированием концлагеря

Изм.	Кол.уч.	Лист	№док.	Подп.	Дата		
ГИП	Зинчук П.					Стадия	Лист	Листов
Исполнил	Шмидт М.						1	
						Комплексные научные исследования		
						Сводная карта (схема) с отображением местоположения Выявленных ОКН в зонах с особыми условиями использования М 1:10000	ООО "БрянскГипроЗем"	

Копировал

Инв.№ подл. | Подп. и дата | Взам.инв.№

Формат А1

Сводная карта (схема) с кадастровой информацией об объектах недвижимости (выявленных объектов культурного наследия), находящихся в границах территории объекта культурного наследия федерального значения –"ДУЛАГ-142 – мемориальный комплекс жертв узников фашистского концентрационного лагеря с массовыми захоронениями мирных граждан и военнопленных (1941-1943 гг.) в городе Брянске", расположенных по адресу: Брянская область, г. Брянск, бул. Щорса



Экспликация:

Объекты культурного наследия, входящие в состав достопримечательного места "ДУЛАГ-142":

№ п.п	Наименование объекта согласно его назначению по архивным сведениям	Инвентарный № ОАО "85 ремонтный завод"	Наименование объекта согласно экспликации зданий и сооружений ОАО "85 ремонтный завод"	Кадастровые номера объектов недвижимости
1.1	Конюшня №1 (середина 1930-х)	008	Цех №3 малярный	32:28:0020504:122
1.2	Конюшня №2 (начало 1920-х)	010	Цех 1 ремонт электродвигателей	32:28:0020504:463
1.3	Конюшня №3 (начало 1920-х)	115	Хранилище	32:28:0020504:206
1.4	Лазарет (начало 1920-х)	028	Хранилище	32:28:0020504:166
1.5	Барак №1 (начало 1920-х)	011	Кислородная станция цех 10	32:28:0020504:436
1.6	Барак №2 (начало 1920-х)	111	Хранилище	32:28:0020504:125
1.7	Барак №3 (начало 1920-х)	112	Хранилище	32:28:0020504:456
1.8(1)	Барак №4 (начало 1920-х)	032	Цех №9 заготовительный	32:28:0020504:126
1.8(2)	Барак №5 (начало 1920-х)	033	Цех №9	32:28:0020504:124
1.9	Барак №6 (начало 1920-х, сохранилась часть постройки)		нет данных	32:28:0020504:216
1.10	Баня/Кузница/Барак №7 (начало 1920-х, сохранилась часть постройки)		нет данных	32:28:0020504:216
1.11	Барак перебежчиков и комсостава (начало 1920-х)	039	Цех №10 (сантехнический участок)	32:28:0020504:435
1.12	Карцер (начало 1920-х)	031	Хранилище	32:28:0020504:447
1.13	Кухня/ Лазарет/Медельные мастерские (начало 1920-х) (сохранилась часть постройки)	002	Цех №1	32:28:0020504:167
1.14	Гараж ремонта автомашин и бронетехники (середина 1930-х)	005	Цех №9 инструментальный	32:28:0020504:446
1.15	Немецкие саложные и пошивочные мастерские (середина 1930-х)	017	Административное здание	32:28:0020504:176
1.16	Женское общежитие (середина 1930-х)	016	Медпункт	32:28:0020504:199
1.17	Общежитие немецких солдат №1 (середина 1930-х)	014	Караульное помещение	
1.18	Общежитие немецких солдат №2 (середина 1930-х)		нет данных	
1.19	Немецкий продуктовый склад (сохранился частично)	843436	Рампа для крепления грузов	32:28:0020504:160
1.20	Строение для технических нужд	18	Станция перекачки канализационных вод	32:28:0020504:186
1.21	Уборная №1 (канализационная шахта)		нет данных	
1.22	Уборная №2 (канализационная шахта)		нет данных	

Условные обозначения:

- объект культурного наследия
- границы территории объекта культурного наследия
- территория объекта культурного наследия
- 1 – поворотная (характерная) точка границ территории объекта культурного наследия
- граница территории объекта культурного наследия федерального значения достопримечательное место "ДУЛАГ-142 – мемориальный комплекс жертв узников фашистского концентрационного лагеря с массовыми захоронениями мирных граждан и военнопленных (1941-1943 гг.) в городе Брянске" приказ МК РФ №1742 от 27.10.21 г.
- территория объекта культурного наследия федерального значения достопримечательное место "ДУЛАГ-142 – мемориальный комплекс жертв узников фашистского концентрационного лагеря с массовыми захоронениями мирных граждан и военнопленных (1941-1943 гг.) в городе Брянске" приказ МК РФ №1742 от 27.10.21 г.
- граница кадастрового квартала 32:28:0020504

							Ш.ОК
Изм.	Кол.уч.	Лист	№док.	Подп.	Дата		
ГИП		Вяткина Л.Л.				Комплексные научные исследования	Стадия: Р / Лист: / Листов: 1
Исполнил		Шмелёв М.С.				Сводная карта (схема) с кадастровой информацией об объектах недвижимости М 1:7500	ООО "Брянский спроект"

Формат А0